

Carta Social

Município de Pombal 2023

Realização

Universidade de Aveiro

Coordenação

Gonçalo Santinha

Equipa Científica

Marta Patrão

Teresa Carvalho

Teresa Forte

Equipa Técnica

Andreia Ribeiro

Cartografia

Jéssica Tavares

Luís Jorge Gonçalves

Agradecimentos

Equipa da Câmara Municipal de Pombal – Desenvolvimento Social e Saúde

Pombal, dezembro de 2023

Índice

11 — Introdução

1. Enquadramento
2. Propósito, Visão e Missão
3. Objetivo e Estrutura da Carta Social

16 — Percurso Metodológico

20 — Caracterização do Concelho de Pombal

1. Enquadramento Territorial
2. Demografia
3. Economia e Sociedade

43 — Identificação e Caracterização das Respostas Sociais

1. Identificação das Respostas Sociais por Área de Intervenção
2. Identificação das Respostas Sociais por Freguesia
3. Caracterização Geral das Respostas Sociais

109 — Prospeção da Rede de Serviços e Equipamentos Sociais

1. Projeções Demográficas
2. Informação base para futuras decisões em matéria de Respostas Sociais

119 — Visão de Síntese

	Página
Figuras	
Figura 1. Etapas de desenvolvimento da Carta Social do concelho de Pombal (2003)	19
Figura 2. Cenário de População Fechada – Projeção Demográfica do Concelho de Pombal até 2030 por género e por grupo etário quinquenal (2022) (CCDR do Centro)	111
Figura 3. Cenário 1 – Projeção Demográfica do Concelho de Pombal até 2030 por género e por grupo etário quinquenal (2022) (CCDR do Centro)	112
Figura 4. Cenário 2 – Projeção Demográfica do Concelho de Pombal até 2030 por género e por grupo etário quinquenal (2022) (CCDR do Centro)	113

	Página
Mapas	
Mapa 1. Enquadramento territorial do concelho de Pombal (2023)	21
Mapa 2. Rede rodoviária do concelho de Pombal (Mapa rodoviário nacional, 2023)	23
Mapa 3. Rede ferroviária do concelho de Pombal (Mapa ferroviário nacional, 2023)	23
Mapa 4. Mapa da densidade populacional no concelho de Pombal (2023)	25
Mapa 5. Localização dos estabelecimentos de ensino (2023)	35
Mapa 6. Equipamentos de Apoio Social para a Infância e Juventude no Concelho de Pombal (2023)	53
Mapa 7. Equipamentos de Apoio Social para a População Adulta no Concelho de Pombal (2023)	62
Mapa 8. Equipamentos de Apoio Social para a Família e Comunidade no Concelho de Pombal (2023)	67

	Página
Gráficos	
Gráfico 1. Número de Equipamentos por Âmbito Geográfico de Atuação (2023)	100
Gráfico 2. Número de Respostas Sociais por Tipo de Instalações (2023)	101
Gráfico 3. Número de Equipamentos Sociais por Tipo de Construção (2023)	101
Gráfico 4. Número de Respostas Sociais por Regime de Ocupação do Edifício (2023)	102
Gráfico 5. Número de Respostas Sociais por Nível de Conforto (2023)	103
Gráfico 6. Número de Equipamentos Sociais por Nível Ambiental (2023)	103
Gráfico 7. Número de Equipamentos Sociais por Estado de Conservação das Instalações (2023)	104
Gráfico 8. Número de Equipamentos Sociais por determinada Viatura e respetivo número de lugares (2023)	105
Gráfico 9. Número de Respostas Sociais por Funcionalidades do Equipamento (2023)	105
Gráfico 10. Espaços que podem ser disponibilizados para utilização exterior (2023)	106
Gráfico 11. Número de Respostas Sociais por Fontes de Financiamento (2023)	107
Gráfico 12. Principais problemas identificados pelas entidades (2023)	108

Página

Tabelas

Tabela 1. Identificação dos Estabelecimentos de Educação e/ou Ensino em funcionamento no ano letivo 2022/2023 (2023)	32
Tabela 2. Estabelecimentos de Ensino por Agrupamento de Escolas do Concelho (2023)	34
Tabela 3. Proporção da população residente com 15 ou mais anos segundo os Censos por nível de escolaridade completo mais elevado (%) (Pordata 2011 e 2021) (2023)	36
Tabela 4. Proporção da população residente com 15 ou mais anos segundo os Censos por nível de escolaridade completo mais elevado (%) (Pordata, 2021) (2023)	37
Tabela 5. Esperança de vida à nascença (Censos 2017 e 2021) (2023)	39
Tabela 6. Causas de morte no Concelho de Pombal (Censos 2011 e 2020) (2023)	40
Tabela 7. Número de Tipologias de Respostas Sociais por Destinatários no Concelho de Pombal (2023)	44
Tabela 8. Respostas Sociais no Concelho de Pombal (2023)	45
Tabela 9. Creches no Concelho de Pombal (2023)	46
Tabela 10. Creche Familiar no Concelho de Pombal (2023)	47
Tabela 11. Estabelecimentos de Educação Pré-Escolar e Atividades de Animação e Apoio às Famílias no Concelho de Pombal (2023)	48
Tabela 12. Centros de Atividades de Tempos Livres no Concelho de Pombal (2023)	50
Tabela 13. Componente de Apoio à Família no Concelho de Pombal (2023)	51
Tabela 14. Centro de Recursos para a Inclusão no Concelho de Pombal (2023)	51
Tabela 15. Intervenção Precoce no Concelho de Pombal (2023)	52
Tabela 16. Comissão de Proteção de Crianças e Jovens no Concelho de Pombal (2023)	52
Tabela 17. Casa de Acolhimento Residencial (2023)	52
Tabela 18. Centro de Atendimento, Acompanhamento e Reabilitação Social para Pessoas com Deficiência e Incapacidade no Concelho de Pombal (2023)	54

	Página
Tabela 19. Centros de Atividades e Capacitação para a Inclusão / Centro de Atividades Ocupacionais no Concelho de Pombal (2023)	54
Tabela 20. Centro de Formação e Inclusão Socioprofissional no Concelho de Pombal (2023)	54
Tabela 21. Lares Residenciais para a População Adulta com Deficiência no Concelho de Pombal (2023)	55
Tabela 22. Residência de Autonomização e Inclusão no Concelho de Pombal (2023)	55
Tabela 23. Acolhimento Familiar para Idosos e deficientes em Idade Adulta no Concelho de Pombal (2023)	55
Tabela 24. Unidade de Média Duração e Reabilitação no Concelho de Pombal (2023)	56
Tabela 25. Equipa de Cuidados Continuados Integrados no Concelho de Pombal (2023)	56
Tabela 26. Centros de Dia no Concelho de Pombal (2023)	56
Tabela 27. Centro de Convívio no Concelho de Pombal (2023)	57
Tabela 28. Serviços de Apoio Domiciliário no Concelho de Pombal (2023)	58
Tabela 29. Estruturas Residenciais para as Pessoas Idosas no Concelho de Pombal (2023)	59
Tabela 30. Universidade Sénior no Concelho de Pombal (2023)	61
Tabela 31. Serviço de Atendimento e Acompanhamento Social no Concelho de Pombal (2023)	63
Tabela 32. Lojas Sociais no Concelho de Pombal (2023)	63
Tabela 33. Voluntariado Organizado no Concelho de Pombal (2023)	64
Tabela 34. Cantinas/Refeitórios Sociais no Concelho de Pombal (2023)	64
Tabela 35. Ajuda Alimentar a Carenciados no Concelho de Pombal (2023)	64
Tabela 36. Centro de Apoio à Vida no Concelho de Pombal (2023)	65
Tabela 37. Centro de Respostas Integradas – Equipa de Tratamento no Concelho de Pombal (2023)	65

	Página
Tabela 38. Casa de Abrigo no Concelho de Pombal (2023)	66
Tabela 39. Gabinete de Apoio às Vítimas de Violência no Concelho de Pombal (2023)	66
Tabela 40. Centro Local de Apoio à Integração de Migrantes no Concelho de Pombal (2023)	66
Tabela 41. Respostas Sociais na Freguesia de Abiul (2023)	69
Tabela 42. Respostas Sociais na Freguesia de Almagreira (2023)	70
Tabela 43. Respostas Sociais na Freguesia de Carnide (2023)	72
Tabela 44. Respostas Sociais na Freguesia do Carriço (2023)	74
Tabela 45. Respostas Sociais na Freguesia do Lourical (2023)	76
Tabela 46. Respostas Sociais na Freguesia de Meirinhas (2023)	78
Tabela 47. Respostas Sociais na Freguesia de Pelariga (2023)	80
Tabela 48. Respostas Sociais na Freguesia de Pombal (2023)	82
Tabela 49. Respostas Sociais na Freguesia da Redinha (2023)	88
Tabela 50. Respostas Sociais na Freguesia de Vermoil (2023)	90
Tabela 51. Respostas Sociais na Freguesia de Vila Cã (2023)	92
Tabela 52. Respostas Sociais na União de Freguesias da Guia, Ilha e Mata Mourisca (2023)	94
Tabela 53. Respostas Sociais na União de Freguesias de Santiago e São Simão de Litém e Albergaria dos Doze (2023)	97
Tabela 54. Taxa de Ocupação nas Respostas Sociais por grupo etário, atualmente e em prospeção (2030) (2023)	116
Tabela 55. Candidaturas aprovadas a Programas de Apoio a Respostas Sociais no concelho de Pombal (2023)	116
Tabela 56. Taxas de Utilização das Repostas Sociais, total e por natureza jurídica da entidade (2023)	118

AAAF – Atividades de Animação e Apoio à Família

ACUREDE – Associação de Promoção Social, Cultural, Recreativa e Desportiva da Guia

APEPI – Associação de Pais e Educadores para a Infância

APRAP – Associação de Pensionistas, Reformados e Aposentados de Pombal

CACI – Centro de Atividades e Capacitação para a Inclusão

CAOP – Carta Administrativa Oficial de Portugal

CCDR – Comissão de Coordenação e Desenvolvimento Regional

CD – Centro de Dia

CERCIPOM – Cooperativa de Educação, Reabilitação, Capacitação e Inclusão de Pombal, CRL

CPCJ – Comissão de Proteção de Crianças e Jovens

CRI – Centro de Respostas Integradas

EM – Estrada Municipal

EN – Estrada Nacional

ER – Estrada Regional

ERPI – Estrutura Residencial para Pessoas Idosas

ETAP – Escola Tecnológica Artística e Profissional de Pombal

GNR – Guarda Nacional Republicana

HIV / VIH – Vírus da Imunodeficiência Humana

IC – Itinerário Complementar

INE – Instituto Nacional de Estatística

IP – Itinerário Principal

IPL – Instituto Politécnico de Leiria

IPSS - Instituição Particular de Solidariedade Social

n. a. – não se aplica

NUTS – Nomenclatura das Unidades Territoriais para Fins Estatísticos

PARES – Programa de Alargamento da Rede de Equipamentos Sociais

PRR – Plano de Recuperação e Resiliência

RMG – Rendimento Mínimo Garantido

RSES -Rede de Serviços e Equipamentos Sociais

RSI – Rendimento Social de Inserção

SAD – Serviço de Apoio Domiciliário

TeSP – Cursos Técnicos Superiores Profissionais

UF – União de Freguesias

Introdução

1. Enquadramento

O desenvolvimento e a capacitação social de um município assentam na adequação das suas respostas às necessidades e prioridades da sua população.

O programa Rede Social, criado em 1997¹, é um elemento fundamental nesta articulação. Com base em parcerias estabelecidas entre entidades públicas e privadas a atuar no mesmo território, esta cooperação visa a consensualização de objetivos, a conciliação das ações desenvolvidas pelos diversos agentes locais e a otimização dos recursos internos e externos de determinado território.

A sua ação depende de três ferramentas estratégicas de planeamento do território e de apoio à tomada de decisão: Carta Social, Diagnóstico Social e Plano de Desenvolvimento Social.

A Carta Social, tal como disposto na portaria nº 66/2021 de 17 de março, corresponde a uma base de dados atualizada através da identificação e mapeamento da rede de serviços e equipamentos sociais do território, incluindo todos aqueles dirigidos aos grupos populacionais mais vulneráveis e com maiores níveis de dependência, nomeadamente na área da deficiência, da dependência de substâncias, em apoios à família e à comunidade, da terceira idade e da infância e juventude.

A caracterização da oferta social existente possibilita perspetivar as necessidades de intervenção neste tipo de infraestruturas e serviços bem como a adequação da sua dimensão e distribuição em função de grupos-alvo, zonas geográficas e problemáticas sociais mais prementes.

A elaboração da Carta Social do Município de Pombal guiou-se pelos valores, propósito e expectativas do Município de Pombal descritos de seguida.

¹ Resolução do Conselho de Ministros nº 197/17 de 18 de novembro de 1997 e pela Declaração de Retificação nº 10-O/98, posteriormente retificada pelo Despacho Normativo nº 8/2022 de 12 de fevereiro e com as alterações introduzidas pelo Decreto-Lei nº 115/2006 de 14 de junho, que o regula.

2. Propósito, Visão e Missão

As autarquias locais desempenham um papel cada vez mais central no desenvolvimento e na execução de políticas sociais. O Decreto-Lei n.º 55/2020, de 12 de agosto, concretiza a transferência de competências para os órgãos municipais e entidades intermunicipais no domínio da Ação Social, aumentando assim a sua responsabilidade em garantir uma maior adequação dos serviços prestados, um melhor atendimento e uma resposta mais eficaz às necessidades da população.

O Município de Pombal assegura este compromisso, constituindo-se como uma estrutura essencial para a gestão de serviços públicos, numa dimensão de proximidade. Com a elaboração da presente Carta Social inicia-se a atualização dos documentos de planeamento da rede social local, Diagnóstico Social e Plano de Desenvolvimento Social, atendendo aos atuais cenários de risco e de vulnerabilidade social bem como às necessidades sociais no território.

Apelando à responsabilidade partilhada de todos os atores públicos e privados, a implementação deste trabalho pretende ativar sinergias, desenvolver a coesão social e territorial e a implementação estratégica, a nível local, dos objetivos da Agenda 2030 para o Desenvolvimento Sustentável, designadamente a erradicação da pobreza, a promoção da prosperidade, a redução das desigualdades, a proteção do ambiente, o combate às alterações climáticas e a mitigação das suas consequências.

Em particular, o Município de Pombal pretende:

- Identificar os principais problemas e necessidades das populações mais vulneráveis;
- Potenciar a cooperação e a colaboração entre atores locais em torno de objetivos sociais comuns e competências e recursos para uma maior cobertura territorial;
- Desenvolver estratégias e atividades em benefício da coesão social através da sensibilização da comunidade para os desafios provenientes de situações de vulnerabilidade;
- Munir o Município com um instrumento que promova o planeamento e enquadre intervenções de desenvolvimento social integrado.

Visão – Ter um município cujos serviços de ação social consigam responder com prontidão aos problemas da comunidade e fomentar uma intervenção dinâmica e ajustada à realidade dos munícipes.

Missão – Promover o contributo integral e integrado da Rede Social e dos parceiros do Conselho Local de Ação Social para a implementação de um Plano de Ação e uma intervenção sustentada e fundamentada na evidência.

Neste documento é atualizada e sistematizada informação essencial para a aplicação de políticas futuras em função dos desafios de atuação social e das necessidades e expectativas dos agentes, da comunidade, do território em causa.

3. Objetivo e Estrutura da Carta Social

A Carta Social do Concelho de Pombal integra informação atualizada sobre a capacidade e qualidade das respostas sociais existentes no concelho e sistematiza um conjunto de possíveis diretrizes claras e objetivas para o auxílio da programação de equipamentos coletivos nos próximos anos.

Enquanto instrumento de suporte à concretização da estratégia de desenvolvimento social, expressa no Plano de Desenvolvimento Social do Município de Pombal, proporciona as bases necessárias para a criação de condições que visem o aumento dos padrões de qualidade dos serviços prestados pela Rede Social.

Ao enquadramento e identificação da visão e da missão do Município neste primeiro capítulo, segue-se o segundo capítulo com o percurso metodológico do processo de construção da Carta Social.

No terceiro capítulo, é apresentado um breve diagnóstico do Concelho, através da caracterização geral manifestada nos indicadores recolhidos.

O quarto capítulo contém a caracterização e a localização das respostas sociais, incluindo a quantificação das respostas efetivas e da sua utilização. A caracterização está organizada por tipologia de respostas existentes e por respostas sociais em cada freguesia, incluindo o respetivo mapeamento.

No quinto capítulo, apresenta-se uma prospeção da rede de serviços e equipamentos sociais para determinados grupos-alvo do Concelho de Pombal num intervalo temporal de 10 anos, referente a 2020/2030.

No último capítulo, expõe-se uma visão de síntese do trabalho efetuado, com considerações finais relativas à distribuição das respostas sociais pelo concelho de Pombal.

Percurso Metodológico

O documento estratégico foi elaborado pela Universidade de Aveiro em articulação com a Câmara Municipal de Pombal, contando ainda com a colaboração de várias entidades de âmbito local. A abordagem estabelecida incidu em quatro diferentes fases, interligadas entre si (Figura 1).

A primeira fase incidu na definição e identificação das expectativas da autarquia, uma vez que a Carta Social vai para além da quantificação e identificação das respostas sociais com acordos celebrados com o Instituto da Segurança Social. Este instrumento pretende refletir, em concreto, o que existe no concelho nesta matéria, a fim de construir uma visão norteadora para quem trabalha e intervém na área social, seja ao nível da administração pública, seja ao nível da sociedade civil organizada. Neste âmbito, foram realizados contactos formais com a Presidência, a Vereação e a Equipa Técnica do Município de Pombal, e ouvidas as expectativas e os objetivos esperados, traduzindo-os no que se espera verdadeiramente que seja a Carta Social do concelho.

A segunda fase de construção deste documento assentou na elaboração da caracterização geral do Concelho de Pombal. Nesta etapa desenvolveu-se um primeiro diagnóstico da realidade vivida em Pombal e nas suas freguesias. Iniciou-se pela análise de documentos disponibilizados pelo município e outros instrumentos locais de relevo de âmbito social (Diagnóstico Social de Pombal; Relatório de Análise e Contexto de Pombal; Relatório de Atividades do Gabinete de Apoio às Vítimas de Violência de Pombal). Seguiu-se a recolha e análise de dados estatísticos através de uma vasta lista de indicadores (por exemplo do Pordata; INE; Centro Distrital da Segurança Social; Câmara Municipal de Pombal) que caracterizam múltiplas áreas e dimensões dos indivíduos (indicadores sociodemográficos, socioeconómicos, ambientais e de saúde). Nesta fase, intentou-se compreender a realidade e o grau de vulnerabilidade social da comunidade.

A terceira fase consistiu na identificação, caracterização e mapeamento das respostas sociais e instituições do Concelho, incluindo o levantamento das valências direcionadas aos vários grupos populacionais de Pombal. Dado que o setor social interceta os setores da Saúde, da Educação e da Economia e Emprego, foram considerados os seguintes critérios para identificar as respostas e os equipamentos de apoio social: a) respostas protocoladas com o Instituto da Segurança Social, Instituto Público; b) respostas protocoladas com outros ministérios ou sem protocolo, mas de natureza igual às protocoladas; c) respostas em que o setor social interceta outras áreas protocoladas com a área social; d) todas as outras respostas e equipamentos sociais

não protocoladas com entidades do Estado, mas que são por definição respostas ou estabelecimentos sociais.

Os dados foram recolhidos através de uma Ficha de Caracterização que o Município de Pombal se disponibilizou a administrar pelos diversos equipamentos e respostas sociais do concelho. A ficha conta com quatro partes: identificação do equipamento, identificação da instituição, breve caracterização geral e avaliação das condições do equipamento. Depois de transcritos os dados recolhidos, foi desenvolvido um trabalho conjunto com a Câmara Municipal de Pombal no sentido de validar os dados e evitar sobreposição de informação. Foi também consultada a plataforma online da Carta Social nacional para recolher os dados referentes à capacidade e/ou ocupação de algumas respostas sociais que não responderam a determinados itens.

Decorrente do elevado número de serviços e equipamentos existentes e à dinâmica inerente ao setor social, a informação aqui expressa tenderá compreensivelmente a sofrer alterações a curto/médio prazo, pelo que esta limitação deverá ser levada em consideração na sua consulta e análise.

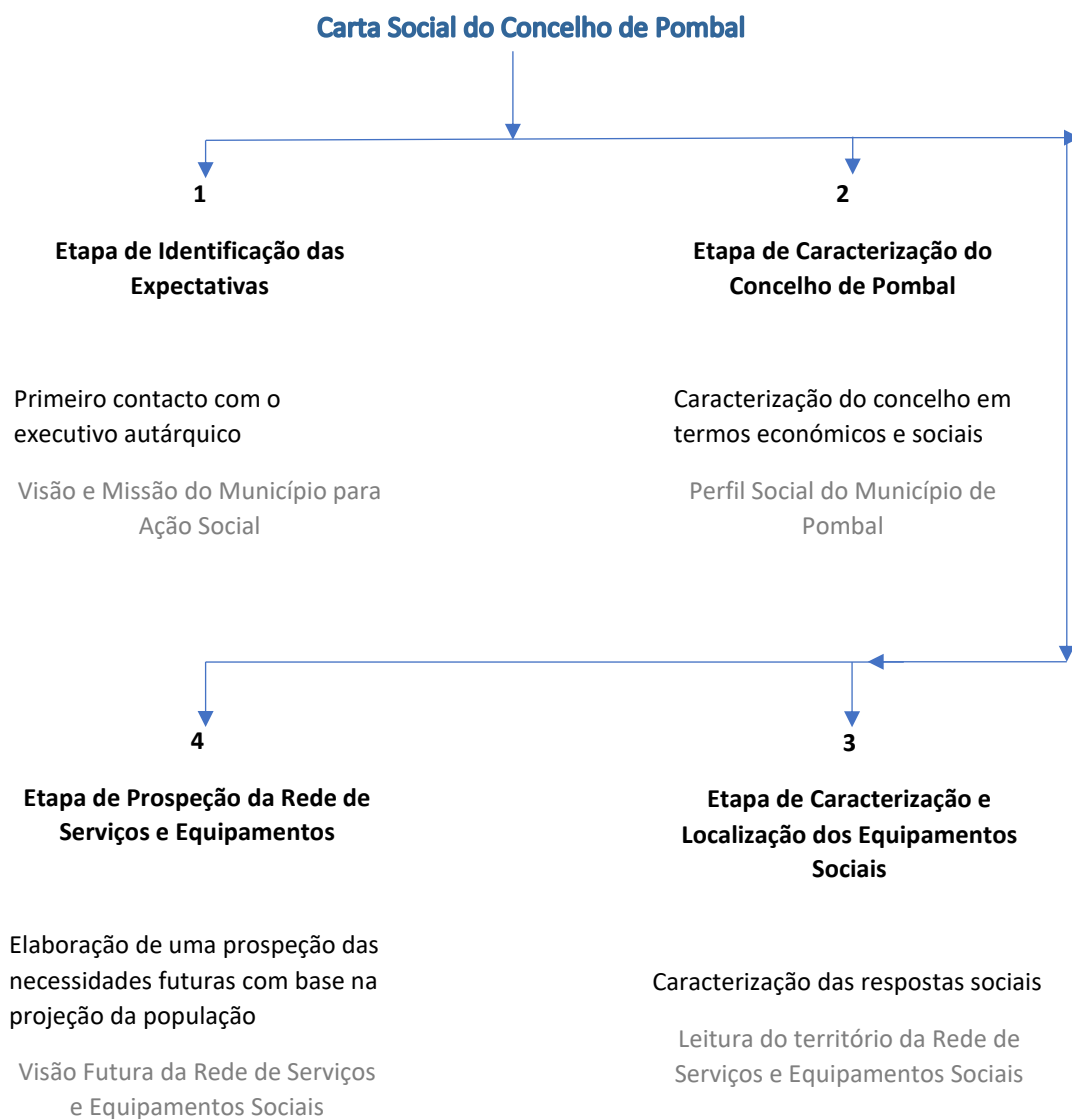
Em termos de caracterização, a nomenclatura e a descrição das respostas e equipamentos sociais identificados estão em conformidade com o que é adotado pelo Ministério do Trabalho, Solidariedade e Segurança Social.

Nesta fase, foi também incluído o mapeamento das respostas e equipamentos sociais direcionados a determinados grupos da população. Apresenta-se a sua localização no concelho de Pombal dos Equipamentos Sociais direcionados à População da Infância e Juventude, da População Adulta (Deficiente, Dependente e Idosa) e os que são direcionados à Família e Comunidade.

A quarta e última fase assenta na análise da situação das infraestruturas sociais futuras do concelho de Pombal tendo por base as projeções demográficas realizadas pela Comissão de Coordenação e Desenvolvimento Regional do Centro para o horizonte 2030. Importa, neste sentido, assegurar que no futuro se observe uma distribuição social de respostas e equipamentos adequada às potenciais necessidades.

Em suma, a elaboração da Carta Social de Pombal apresenta-se como um processo aberto e contínuo, sendo um exercício multidisciplinar, de carácter sistémico, flexível, que pressupõe a introdução de novas respostas e equipamentos quando necessários.

Figura 1. Etapas de desenvolvimento da Carta Social do concelho de Pombal (2003)



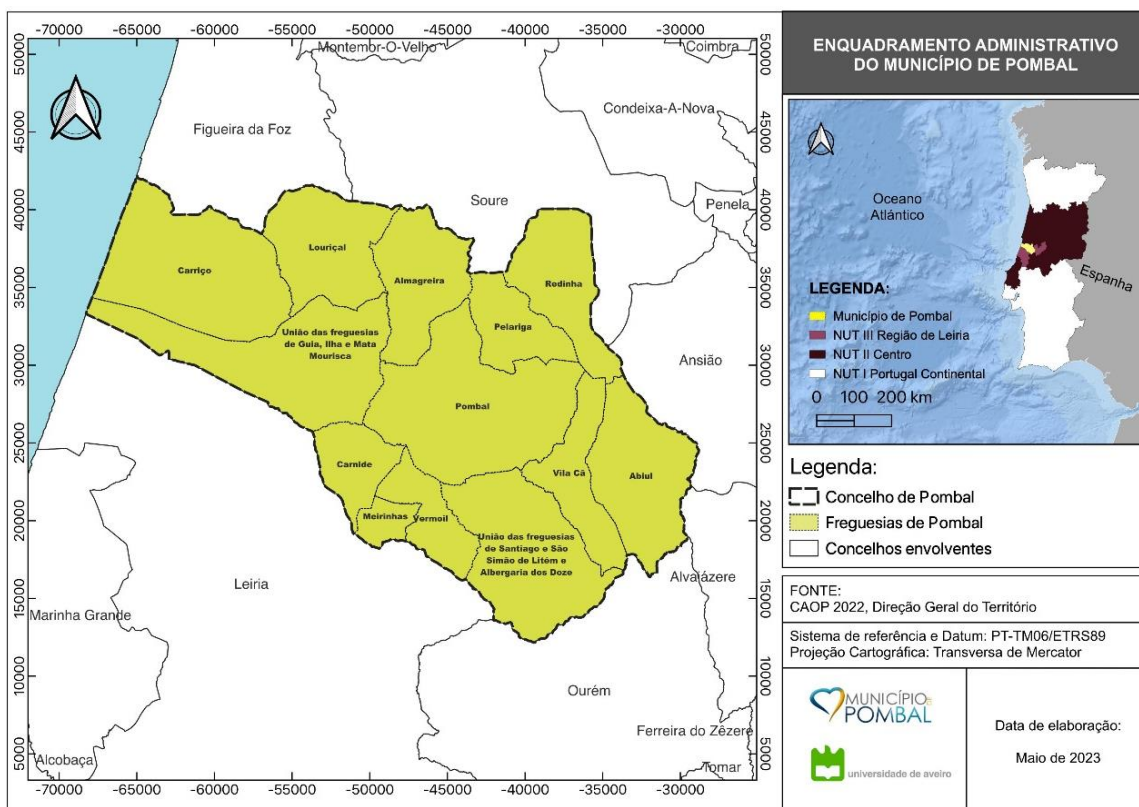
Caracterização do Concelho de Pombal

1. Enquadramento Territorial

O concelho de Pombal está localizado na Região Centro (NUTS II), mais concretamente na Região de Leiria (NUTS III), juntamente com os concelhos de Alvaiázere, Ansião, Batalha, Castanheira de Pera, Figueiró dos Vinhos, Leiria, Marinha Grande, Pedrógão Grande e Porto de Mós.

Pombal é limitado territorialmente a Norte pelos concelhos da Figueira da Foz e de Soure, a Este por Ansião e Alvaiázere, a Sul por Leiria e Ourém e a Oeste pelo oceano Atlântico (faixa litoral). Com uma área de 626 km², o território é constituído administrativamente por 13 freguesias – Abiul, Almagreira, Carnide, Carriço, Lourical, Meirinhas, Pelariga, Pombal, Redinha, Vermoil, Vila Cã, União de freguesias (UF) de Guia, Ilha e Mata Mourisca e UF de Santiago e São Simão de Litém e Albergaria dos Doze (ver mapa 1).

Mapa 1. Enquadramento territorial do concelho de Pombal (2023)



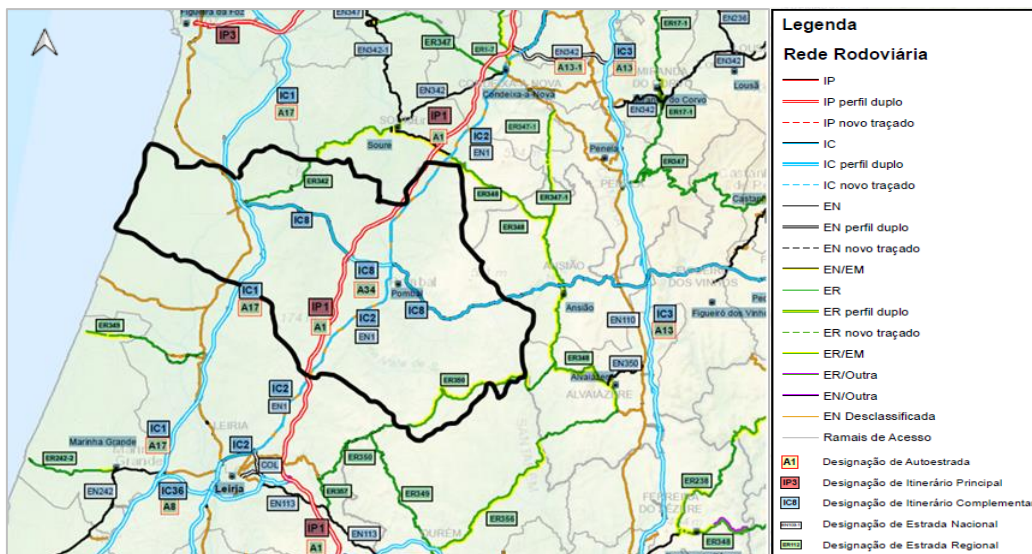
É a partir da cidade de Pombal que toda a estrutura urbana concelhia se tem vindo a desenvolver, em que as principais ligações rodoviárias às sedes de freguesia se estruturam.

Tendo por base a população residente, os níveis de infraestruturação e equipamentos, as funções prevaletentes e a morfotipologia edificatória, os aglomerados urbanos foram hierarquizados em quatro níveis: a) Nível I – Pombal; b) Nível II – Albergaria dos Doze, Guia, Louriçal e Meirinhas; c) Nível III – Abiul, Almagreira, Carriço, Carnide, Ilha, Mata Mourisca, Pelariga, Redinha, Santiago de Litém, São Simão de Litém, Vermoil, Vila Cã, Ranhas, Ramalhais, Assanha da Paz/Barros da Paz, Silveirinhas e Vieirinhos; d) Nível IV – restantes aglomerados urbanos não incluídos nos níveis anteriores. No que se refere ao nível I, Pombal assume-se como o principal aglomerado urbano dado, como referido antes, ser a sede de concelho e do único com o estatuto de cidade. No nível II, com estatuto de vila, agrupam-se os aglomerados urbanos de Albergaria dos Doze, Guia, Louriçal e Meirinhas. No nível III encontram-se as restantes sedes de freguesia, mas também os aglomerados de Ranhas, Ramalhais, Silveirinhas e Vieirinhos. No último nível enquadram-se os restantes 94 aglomerados urbanos, distribuídos um pouco por todo o território, caracterizados pela sua pequena dimensão, ocupação urbana de baixa densidade. Nestes casos a função predominante é a habitacional, existindo um grau elevado de dependência funcional das sedes de freguesia e da sede de concelho.

O Concelho de Pombal beneficia de algumas das principais vias rodoviárias e ferroviárias do país, dispondo, por isso, de condições para a fixação e mobilidade da população e de atividades económicas. A nível das vias rodoviárias destaca-se, no eixo norte-sul, as autoestradas A1 e A17, o Itinerário Complementar IC2/EN1 e a Estrada Nacional EN109. No eixo este-oeste é atravessado pelo IC8 que assegura uma rápida e importante ligação entre o litoral e o interior do país (a Castelo Branco) e, conseqüentemente, a Espanha, através da ligação entre o IC8 e a A23.

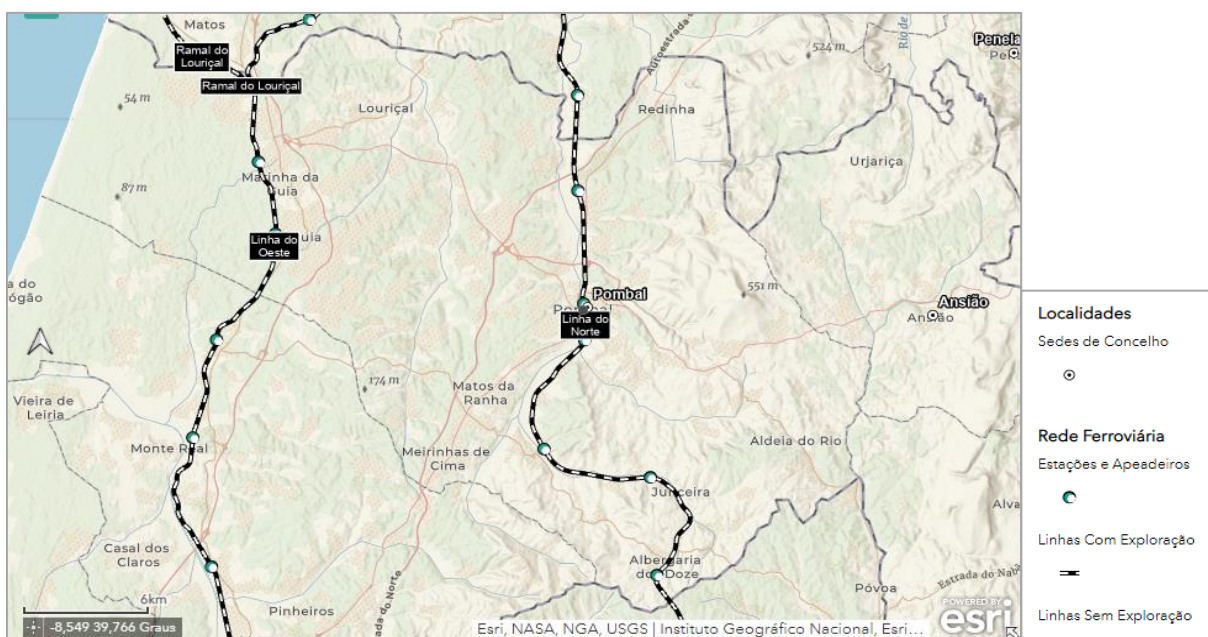
As boas acessibilidades rodoviárias do território permitem que este esteja a cerca de 1h45, quer de Lisboa, quer do Porto (150km), a sensivelmente 30min (30 km) da cidade de Leiria e a 40min (40 km) dos aglomerados urbanos de Coimbra e Figueira da Foz. Salienta-se a via Estrada Atlântica, com ciclovia associada, pela importância que assume na ligação do interior do concelho e a sua faixa litoral, conectando Pombal com os concelhos de Marinha Grande, Alcobaça e Nazaré (ver mapa 2).

Mapa 2. Rede rodoviária do concelho de Pombal (Mapa rodoviário nacional, 2023)



Destaca-se, ainda, a presença das linhas ferroviárias do Norte (ligação Lisboa-Porto) e do Oeste (ligação Lisboa-Figueira da Foz/Coimbra). A primeira assume importância estratégica a nível nacional, tendo no território concelhio diversos pontos de paragem: Pelariga, Pombal, Vermoil, Litém e Albergaria dos Doze. A segunda tem paragem nas freguesias de Louriçal, Carriço e Guia. Particular destaque para a estação ferroviária da cidade de Pombal, a partir da qual é possível utilizar comboios de serviço Alfa Pendular, Intercidades, serviço Inter-regional e Regional (mapa 3).

Mapa 3. Rede ferroviária do concelho de Pombal (Mapa ferroviário nacional, 2023)



No que respeita à conectividade portuária e aeroportuária, o concelho de Pombal beneficia da proximidade ao porto da Figueira da Foz e os aeroportos de Lisboa e do Porto.

2. Demografia

Os dados disponibilizados nos últimos Censos revelam que o concelho de Pombal tem vindo a perder população residente. Em 2011, o número de residentes no município de Pombal era de 55 245, verificando-se em 2021, uma redução para os 51 170 residentes. Estes valores correspondem a uma perda de 7,4% da população (-4 075 habitantes) em 10 anos. Apesar de esta diminuição seguir uma tendência nacional, com uma diminuição de 2,1% em todo o país; regional, verificando-se uma redução de 4,3% na Região Centro e local, correspondente a 2,7% na Região de Leiria, trata-se de uma tendência mais pronunciada no Concelho. A população residente em Pombal, em 2021, é, ainda, inferior à verificada em 1991 (51 357 residentes), valor mais baixo desde a realização do Censos.

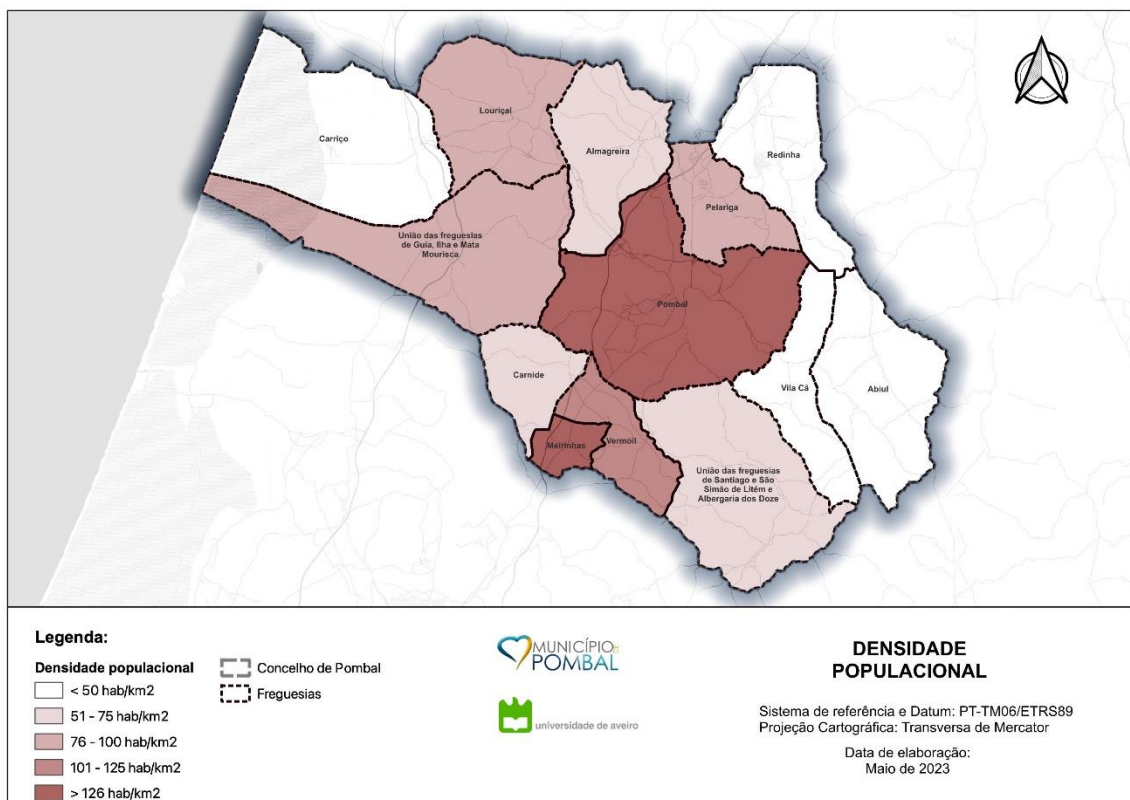
A análise da população residente por freguesias, em 2021, revela uma concentração na freguesia de Pombal (16 884 residentes), que corresponde a 33% da população total do Concelho, seguida pela União de Freguesias da Guia, Ilha e Mata Mourisca (6 039 residentes), que corresponde a 11,8% da população do concelho. Em oposição, as freguesias menos povoadas são as de Vila Cã (1 401 residentes), de Carnide (1 622 residentes) e de Meirinhas (1 649 residentes) que apresentam o menor número de residentes do concelho de Pombal.

A distribuição da população por idade e sexo é também um dado relevante. A população do sexo feminino era, em 2021, superior à do sexo masculino. O número de mulheres residentes era de 26 799 e a de homens de 24 371. Já os residentes entre os 25 e os 64 anos de idade, em 2021, representavam a maior franja da população (25 311 residentes), seguidos pela população com 65 e mais anos (14 827 residentes).

Relativamente à densidade populacional, no concelho de Pombal verifica-se uma tendência decrescente, sendo que em 2011 situava-se nos 88,25 hab./km², diminuindo em 2021 para os 81,74 hab./km². No entanto, este indicador revela-se dicotómico entre a dimensão das freguesias mais rurais e distantes da cidade de Pombal e aquelas que são mais próximas dos equipamentos, serviços e emprego. Não obstante ao facto de todas as freguesias do concelho de Pombal terem diminuído a sua densidade populacional, verifica-se que nas freguesias de Meirinhas e de Pombal existe uma maior concentração de habitantes, respetivamente 185,5

hab./km² e 179,7 hab./km², em 2021, contrariando a tendência das freguesias de Carriço, Abiul e Vila Cã, que apresentam uma menor concentração de habitantes, correspondendo a 40,1, 41,3 e 44,4 hab./km², respetivamente (ver mapa 4).

Mapa 4. Mapa da densidade populacional no concelho de Pombal (2023)



No que respeita à idade média da população residente, o concelho de Pombal apresenta um valor superior à média nacional (45,4 anos), regional (47,5 anos) e sub-regional (46,4 anos), situando-se nos 48,3 anos em 2021. É na freguesia de Abiul que se encontra a população com uma média de idade mais elevada (55,2 anos), por oposição à sede do concelho (44,7 anos).

O índice de envelhecimento populacional de Pombal registou uma tendência crescente em todo o seu território. Em 2011, apresentava o valor de 170,4 passando em 2021 para 249,4, registando um aumento de 146,4%. Pombal é o concelho mais envelhecido da Região de Leiria (201,7), com um valor superior à média da Região Centro (228,6) e de Portugal (182,1). No que se refere às freguesias, as que se localizam na zona interior do concelho apresentam um maior envelhecimento populacional, destacando-se Abiul (515,2), Vila Cã (420,9) e a União de Freguesia de Santiago e São Simão de Litém e Albergaria dos Doze (398,7), segundo os dados de

2021 do INE. Em contrapartida, as freguesias que apresentam valores menores para o índice de envelhecimento são Meirinhas (163,7) e Pombal (165,8).

Já o índice de longevidade no concelho de Pombal, em 2021, registou o valor de 52,7, sendo também superior ao verificado na Região de Leiria (50,2), na Região Centro (51,2) e para Portugal (48,7). Este valor é mais elevado no sexo feminino com 55,2, em comparação com os 49,4 do sexo masculino. Ao nível das freguesias, Vila Cã detém o valor mais elevado (62,4) e a freguesia do Lourical o valor mais baixo (45,8).

Quanto ao índice de dependência total, o concelho de Pombal apresenta o valor de 68,33, mantendo a tendência superior quando comparado com a Região de Leiria (60,3), com a Região Centro (63,6) e com Portugal (57,0). Abiul é a freguesia que apresenta o maior valor (96,0) comparativamente às restantes freguesias, sendo na sede de concelho que este índice apresenta um valor menor (57,5).

O índice de dependência de jovens para o concelho de Pombal fixou-se, em 2021, no valor de 19,6, apresentando uma tendência decrescente quando comparado com o ano de 2011, que apresentava o valor de 22,5, segundo dados do INE. Em 2021, estes valores eram próximos ao verificados em Portugal (20,2), na Região Centro (19,3) e na Região de Leiria (19,97). Para o índice de dependência de idosos, em 2021, o concelho de Pombal apresentou um valor superior (48,8) comparativamente ao verificado na Região de Leiria (40,3), na Região Centro (44,2) e em Portugal (36,8). A freguesia de Abiul mantém-se como a que apresenta o maior índice de dependência de idosos (80,4), uma vez que o número de população com 65 e mais anos é muito superior à população em idade ativa, dos 15 a 64 anos. No lado oposto, a freguesia de Pombal é a que tem um índice de dependência de idosos inferior, fixando o valor em 35,9.

Em relação à população estrangeira que possui estatuto legal de residência, de acordo com os dados disponibilizados pelo INE, no concelho de Pombal existiam 2 027 residentes estrangeiros em 2021. Tem-se verificado uma tendência de crescimento contínuo e constante, de 1 799, para 1 958 de estrangeiros residentes de 2019 para 2020 respetivamente. Em termos geográficos, a origem predominante, em 2021, centrava-se nas comunidades provenientes do Brasil, com 853 estrangeiros, da Roménia com 370 estrangeiros e da Ucrânia com 254 estrangeiros. Em conformidade com o Censos de 2021, em Pombal, a população residente estrangeira correspondia a 3,4%, uma percentagem inferior à observada na Região de Leiria (4,8%) e a nível nacional (5,2%), embora semelhante à registada na Região Centro (3,8%). Os dados permitem, ainda, inferir que é na freguesia de Pombal que se encontra o maior número

de estrangeiros residentes (5,21%) face às restantes freguesias do concelho com valores compreendidos entre 1,61% (Abiul) e 3,43% (UF da Guia, Ilha e Mata Mourisca).

3. Economia e Sociedade

3.1 Tecido Empresarial

No concelho de Pombal, a evolução do número de empresas e de estabelecimentos tem registado uma dinâmica estável, sendo o tecido empresarial constituído, em 2020, por um universo de 6 295 empresas e 6 585 estabelecimentos. Excetuam-se os anos de 2017 e 2018, em que se observou uma quebra mais acentuada, de cerca de menos 200 empresas/estabelecimentos. No período de 2019 a 2020, apesar do contexto pandémico com fortes repercussões na economia, nomeadamente em termos de restrições na circulação de pessoas e bens, não se observaram impactos significativos no tecido empresarial (menos 20 empresas/estabelecimentos em 2020). As empresas localizadas no concelho de Pombal representam 17,3% da Região de Leiria. No que se refere à sua dimensão, a maioria são microempresas (94%), sendo que existem apenas duas grandes empresas com sede em Pombal, sendo as restantes médias ou pequenas empresas (5,5%). Não obstante, encontram-se localizados no concelho estabelecimentos de empresas multinacionais e de grande dimensão (indústria alimentar, de moldes, metais, transportes), que apesar de não terem a sede fiscal no concelho, são grandes impulsionadoras e geradoras de emprego e de riqueza e indutoras de processos de desenvolvimento económico. No que concerne ao pessoal ao serviço nas 6 295 empresas do concelho, verifica-se uma tendência para o aumento do número de indivíduos a trabalhar nas empresas, sendo que, em 2016, eram 18 114 pessoas e, em 2020, eram 19 481 pessoas (cerca de 17% do pessoal ao serviço na Região de Leiria).

Numa análise mais detalhada ao tecido empresarial local por atividade económica, referente a dados de 2020, destacam-se cinco atividades com maior impacto no concelho de Pombal, quer em termos de número de empresas e volume de negócios, quer no pessoal ao serviço, designadamente: indústrias transformadoras; construção; comércio por grosso e a retalho, reparação de veículos automóveis e motociclos; transportes e armazenagem; e alojamento, restauração e similares, sendo os maiores geradores de riqueza e emprego. Neste contexto, destacam-se de forma mais significativa as atividades relacionadas com a indústria transformadora, na medida em que as 416 empresas deste setor são as que empregam um maior número de trabalhadores (3 982) e geram um valor acrescentado bruto (VAB) que

corresponde a 27% do total do concelho de Pombal. Por oposição, apesar de apresentarem uma significativa capacidade empregadora (1 030 pessoas), as 387 empresas de alojamento e restauração geram um volume de negócios (VN) e um VAB com impactos mais modestos na economia local (VN de 1,8% e VAB de 2,3%).

3.2 Rendimento

No concelho de Pombal o rendimento médio mensal situava-se nos 1 062,02€, em 2020, um valor inferior à média no nível sub-regional (1 150,13€), regional (1 104,06€) e até nacional (1 247,21€). Em termos de ganho médio mensal por setor de atividade, e considerando a expressão da indústria no território, é no setor secundário, isto é, na indústria, construção, energia e água, que os trabalhadores auferem um maior rendimento mensal (1 082,88€), seguindo-se o setor dos serviços (1 049,70€) e, por fim, o setor primário (881,79€). Quanto ao poder de compra per capita em Pombal, apesar da tendência de crescimento do ganho médio mensal, tem apresentado uma evolução estável, fixando-se em 82,7 em 2019 (82 em 2011), inferior às unidades territoriais de nível superior (92 sub-regional, 88,7 regional e 100 nacional). Não obstante, considerando o contexto de atual incerteza e aumento do custo de vida, estima-se que o poder de compra da população tenha tendência a agravar de forma considerável nos próximos anos, com consequências consideráveis nas condições de vida.

3.3 Apoio Social

Os dados do Censos 2021 relativos à taxa de desemprego da população residente revelaram uma evolução positiva em todos os níveis territoriais analisados, apresentando o concelho de Pombal uma taxa de 4,5%, cerca de metade do registado em 2011 (9,2%). Estes dados são também positivos quando comparados com os registados no Censos de 2021 para a Região de Leiria (5,1%), a Região Centro (6%) e mesmo para Portugal (8,1%), e atestam a capacidade do concelho em manter maiores proporções de população em situação de emprego, comparativamente com o resto do país. No que se refere aos valores por freguesias que Carriço (3,3%), Meirinhas (3,6%) e UF da Guia, Ilha e Mata Mourisca (3,7%) possuem a menor população desempregada, sendo que Pombal (5,3%), Pelariga (4,9%) e Almagreira (4,9%) possuem as taxas de desemprego mais elevadas. Tal como se constata no contexto nacional, verificou-se que as

mulheres (5,75%) possuíam uma taxa de desemprego superior à dos homens (3,40%) no Concelho, em 2021.

Relativamente aos indivíduos beneficiários do subsídio de desemprego da Segurança Social, observou-se uma tendência decrescente significativa entre 2011 (4%) e 2021 (1,7%). Não obstante, em 2020 (2,3%), verificou-se um aumento face a 2019 (1,7%). Estes valores são inferiores aos registados na Região de Leiria (2,3%), na Região Centro (2,5%) e em Portugal (3,1%). Considerando o cenário atual de incerteza política, económica e financeira, é expectável que nos próximos anos o desemprego possa aumentar, com impactos negativos para a população.

A mesma tendência ocorreu em relação aos beneficiários do Rendimento Mínimo Garantido (RMG), atual Rendimento Social de Inserção (RSI), que diminuíram entre 2011 (1,9%) e 2021 (1,6%), apresentado um valor estável desde 2019. Em 2021, por cada 100 habitantes ativos residentes no concelho, existiam cerca de 2 beneficiários de RSI, valor igual ao apresentado pela Região de Leiria (1,6%) e pela Região Centro (2%), mas abaixo do evidenciado para Portugal (2,9%). No entanto, considerando o cenário de instabilidade económica e social emergente, a probabilidade deste aumento se consolidar é também elevada. Ainda neste contexto, em 2021, foi possível verificar que o número de beneficiários de RSI não sofreu diferenças significativas entre homens e mulheres (1,64% e 1,61%, respetivamente). Quando considerados os grandes grupos etários, constata-se que foi a população com menos de 25 anos que beneficiou em maior percentagem do RSI (6,9%), em 2021, comparativamente aos cerca de 2% dos 25-39 anos e dos 40-54 anos, e do 1% dos 55 anos ou mais.

No que à população mais vulnerável do concelho diz respeito, a pensão com maior preponderância, em 2021, foi a de velhice (10 557), diretamente relacionada com o envelhecimento populacional, seguindo-se as pensões de sobrevivência (4 055) e de invalidez (1 223). Considerando o peso que os pensionistas representam, em 2021, o concelho de Pombal registava 550,7 pensionistas por 1 000 habitantes ativos (valor superior ao apresentado pelo país 478,7), verificando-se uma tendência de aumento desde 2018 (503,2), com especial expressão entre 2020 e 2021 (de 502,8 para 550,7). Em termos de valor médio das pensões, este tem sofrido um aumento gradual, sendo que em 2021 era de 4 477€ por ano (4 156€ em 2018), significativamente inferior ao verificado na Região de Leiria (5 389€), na Região Centro (5 157€) e a nível nacional (5 845€).

O número de beneficiários do complemento solidário para idosos registou uma diminuição de 382 utilizadores face a 2011, fixando-se em 959 em 2021. Esta tendência decrescente acompanhou o cenário observado a nível regional e nacional.

No que se refere aos dados dos cuidadores informais, para o concelho de Pombal constata-se a existência de 16 cuidadores informais principais e 12 cuidadores informais não principais.

Quanto aos beneficiários de ação social escolar, 16,9% dos alunos recebeu este apoio no ano letivo 2022/2023, com uma maior distribuição no escalão B. Foi no 2º ciclo que se registou um maior número de beneficiários (23,4%), seguindo-se o 3º ciclo (22,5%). No entanto, é de salientar a tendência decrescente do número de beneficiários de todos os ciclos de estudos face ao ano letivo anterior.

No âmbito da habitação social, no concelho de Pombal existem 2 bairros sociais, sitos no perímetro urbano da cidade, na freguesia de Pombal:

- Bairro Social São João de Deus, que se localiza no centro da cidade e ocupa uma área de 4 600 m². Foi recuperado em 1991 (1ª fase) e 2002 (2ª fase), tem 80 fogos, tipologias T0, T1, T2 e T3.
- Bairro Social Margens do Arunca, que se localiza a 3 km do centro da cidade e ocupa uma área de 14 967 m². Foi construído em 2006, no âmbito do programa PROHABITA (Programa de Financiamento para Acesso à Habitação), criado pelo Decreto-Lei nº 135/2004 por concurso e por classificação. Tem 55 fogos, tipologias T2 e T3.

Residem 124 famílias na habitação social, distribuídas pelo Bairro Social São João de Deus e pelo Bairro Social Margens do Arunca, existindo 11 vagas disponíveis pelos dois bairros de habitação, que necessitam de obras de recuperação. Relativamente aos rendimentos auferidos por estas famílias, provêm maioritariamente do RSI (41%), das pensões de invalidez e velhice (25,5%), do exercício de uma atividade profissional (18,7%), de trabalhos domésticos e venda ambulante (10,5%) e do subsídio de desemprego (3,7%).

No que respeita ao perfil territorial de vulnerabilidade social, definidos no âmbito do Programa Nacional da Política de Ordenamento do Território de 2018, no caso específico do concelho de Pombal, verifica-se uma vulnerabilidade e dependência social moderada. Quando comparado com a Região de Leiria, Pombal apresenta um dos melhores cenários, dado que os restantes concelhos apresentam vulnerabilidade social associada ao desemprego qualificado e ao envelhecimento.

Ainda neste contexto, o concelho de Pombal apresenta uma tendência decrescente na dimensão dos agregados domésticos privados desde 2011 (2,6) a 2021 (2,4), registando um valor equiparado à Região de Leiria (2,4) e inferior ao panorama nacional (2,5). Em particular, a freguesia de Meirinhas apresenta o valor mais elevado do concelho (2,6), em oposição à freguesia de Abiul com 2,2 pessoas no mesmo agregado doméstico em 2021. Acresce que 25,3% da população de Pombal estava inserida em agregados domésticos privados unipessoais em 2021, valor superior ao apresentado no âmbito nacional (24,8%), na Região de Leiria (24,8%) e na região Centro (25,2%). A par dos dados anteriores, foi na freguesia de Abiul que se verificou a maior percentagem de pessoas a viver sozinhas em 2021 (33,4%).

No que respeita aos agregados domésticos privados com duas pessoas, tendo ambas ou pelo menos uma pessoa 65 anos ou mais anos, verifica-se que o concelho de Pombal apresentou, em 2021 (22,1%), um valor superior ao registado na Região de Leiria (19,3%), na região Centro (20,3%) e no país (17,6%). O valor mais elevado verificou-se na freguesia de Pelariga com 28,4% dos agregados domésticos com duas pessoas, ambas ou pelo menos uma com 65 anos ou mais.

3.4 Educação

O sistema educativo do concelho de Pombal é composto por 52 estabelecimentos de ensino, dos quais 42 da rede pública, 4 da rede solidária e 5 da rede privada-lucrativa.

Relativamente aos níveis de educação e/ou ensino, no ano letivo 2022/2023, contabilizaram-se em funcionamento no concelho de Pombal, 15 estabelecimentos de educação pré-escolar, 11 estabelecimentos do 1.º ciclo do ensino básico (Escolas Básicas), 17 estabelecimentos de educação pré-escolar e do 1.º ciclo do ensino básico, 1 estabelecimento de 1.º, 2.º e 3.º ciclo do ensino básico, 2 estabelecimentos de 2.º e 3.º ciclo do ensino básico, 3 estabelecimentos de 2.º e 3.º ciclo do ensino básico, do ensino secundário e do ensino profissional, 1 estabelecimento de 3.º ciclo do ensino básico e 1 ensino secundário e ensino profissional (tabela 1).

Tabela 1. Identificação dos Estabelecimentos de Educação e/ou Ensino em funcionamento no ano letivo 2022/2023 (2023)

Freguesia	Designação do Estabelecimento	Nível de Educação e/ou Ensino	Natureza Institucional
Abiul	Centro Escolar de Abiul	Educação Pré-escolar	Público
		1.º Ciclo do ensino básico	
Almagreira	Jardim de Infância da Assanha da Paz	Educação Pré-escolar	Público
	Centro Escolar de Almagreira	Educação Pré-escolar 1.º ciclo do ensino básico	Público
Carnide	Centro Escolar de Carnide	Educação Pré-escolar	Público
		1.º ciclo do ensino básico	
Cariço	Jardim de Infância de Cariço	Educação Pré-escolar	Público
	Escola Básica de Cariço	1.º ciclo do ensino básico	Público
	Centro Escolar de Vieirinhos	Educação pré-escolar 1.º Ciclo do ensino básico	Público
Louriçal	Jardim de Infância de Moita do Boi	Educação Pré-escolar	Público
	Escola Básica de Moita do Boi	1.º Ciclo do ensino básico	Público
	Centro Escolar do Louriçal	Educação Pré-escolar	Público
		1.º Ciclo do ensino básico	
	Instituto D. João V	2.º Ciclo do Ensino Básico	Privado
		3.º Ciclo do Ensino Básico	
Ensino Secundário			
Meirinhas	Centro Escolar de Meirinhas	Educação Pré-escolar	Público
		1.º Ciclo do Ensino Básico	
	Colégio João de Barros	2.º Ciclo do Ensino Básico	Privado
		3.º Ciclo do Ensino Básico	
		Ensino Secundário	
Pelariga	Jardim de Infância da Machada	Educação Pré-Escolar	Público
	Escola Básica da Machada	1.º Ciclo do Ensino Básico	Público
	Jardim de Infância da Pelariga	Educação Pré-Escolar	Público
	Escola Básica da Pelariga	1.º Ciclo do Ensino Básico	Público
Pombal	Jardim de Infância de Alto dos Crespos	Educação Pré-Escolar	Público
	Jardim de Infância da Charneca	Educação Pré-Escolar	Público
	Jardim de Infância de Flandes	Educação Pré-Escolar	Público
	Centro Escolar de Fonte Nova	Educação Pré-Escolar	Público
		1.º Ciclo do Ensino Básico	
	Escola Básica do Casalinho	1.º Ciclo do Ensino Básico	Público
	Escola Básica do Escoural	1.º Ciclo do Ensino Básico	Público
	Escola Básica do Travasso	1.º Ciclo do Ensino Básico	Público
	Escola Básica Integrada Gualdim Pais	1.º Ciclo do Ensino Básico	Público
		2.º Ciclo do Ensino Básico	
		3.º Ciclo do Ensino Básico	
	Jardim de Infância do Barrocal	Educação Pré-escolar	Público
	Escola Básica do Barrocal	1.º Ciclo do Ensino Básico	Público
Escola Básica Conde Castelo Melhor	1.º Ciclo do Ensino Básico	Público	
Centro Escolar de Pombal	Educação Pré-Escolar	Público	
	1.º Ciclo do Ensino Básico		

	Escola Básica 2 e 3 Marquês de Pombal	2.º Ciclo do Ensino Básico	Público
		3.º Ciclo do Ensino Básico	
	Escola Secundária de Pombal	3.º Ciclo do Ensino Básico	Público
		Ensino Secundário	
		Ensino Profissional	
	Escola Básica de Vicentes	1.º Ciclo do Ensino Básico	Público
	ETAP – Escola Tecnológica, Artística e Profissional de Pombal	Ensino Profissional	Privado
	A Falinha – Infantário	Educação Pré-Escolar	Privado
		1.º Ciclo do Ensino Básico	
	APEPI – Associação de Pais e Educadores para a Infância	Educação Pré-escolar	IPSS
	Casa da Criança – Santa Casa da Misericórdia de Pombal	Educação Pré-Escolar	IPSS
	Jardim Escola Primeiro Degrau	Educação Pré-Escolar	Privado
O Sobreirinho – Associação de Solidariedade Social e Melhoramentos do Travasso e Circunvizinhos	Educação Pré-Escolar	IPSS	
Instituto Politécnico de Leiria – Núcleo de Formação Superior de Pombal	Ensino Superior	Público	
Redinha	Centro Escolar de Redinha	Educação Pré-Escolar	Público
		1.º Ciclo do Ensino Básico	
União das Freguesias da Guia, Ilha e Mata Mourisca	Centro Escolar de Guia	Educação Pré-Escolar	Público
		1.º Ciclo do Ensino Básico	
	Escola Básica e Secundária da Guia	2.º Ciclo do Ensino Básico	Público
		3.º Ciclo do Ensino Básico	
		Ensino Secundário	
	Centro Escolar da Ilha	Educação Pré-Escolar	Público
		1.º Ciclo do Ensino Básico	
Centro Escolar de Mata Mourisca	Educação Pré-Escolar	Público	
	1.º Ciclo do Ensino Básico		
ACUREDE – Associação de Promoção Social, Cultural e Desportiva da Guia	Educação Pré-Escolar	IPSS	
União das Freguesias de Santiago e São Simão de Litém e Albergaria dos Doze	Jardim de Infância de Santiago de Litém	Educação Pré-Escolar	Público
	Escola Básica de Santiago de Litém	1.º Ciclo do Ensino Básico	Público
	Centro Escolar de Albergaria dos Doze	Educação Pré-Escolar	Público
		1.º Ciclo do Ensino Básico	
	Centro Escolar de São Simão de Litém	Educação Pré-Escolar	Público
1.º Ciclo do Ensino Básico			
Externato Liceal de Albergaria dos Doze	2.º Ciclo do Ensino Básico	Privado	
	3.º Ciclo do Ensino Básico		
Vermoil	Centro Escolar de Vermoil	Educação Pré-Escolar	Público
		1.º Ciclo do Ensino Básico	
Vila Cã	Centro Escolar de Vila Cã	Educação Pré-Escolar	Público
		1.º Ciclo do Ensino Básico	

No que se refere aos estabelecimentos de ensino público, estes encontram-se distribuídos por três agrupamentos: Agrupamento de Escolas de Guia, Agrupamento de Escolas de Pombal e Agrupamento de Escolas Gualdim Pais (tabela 2).

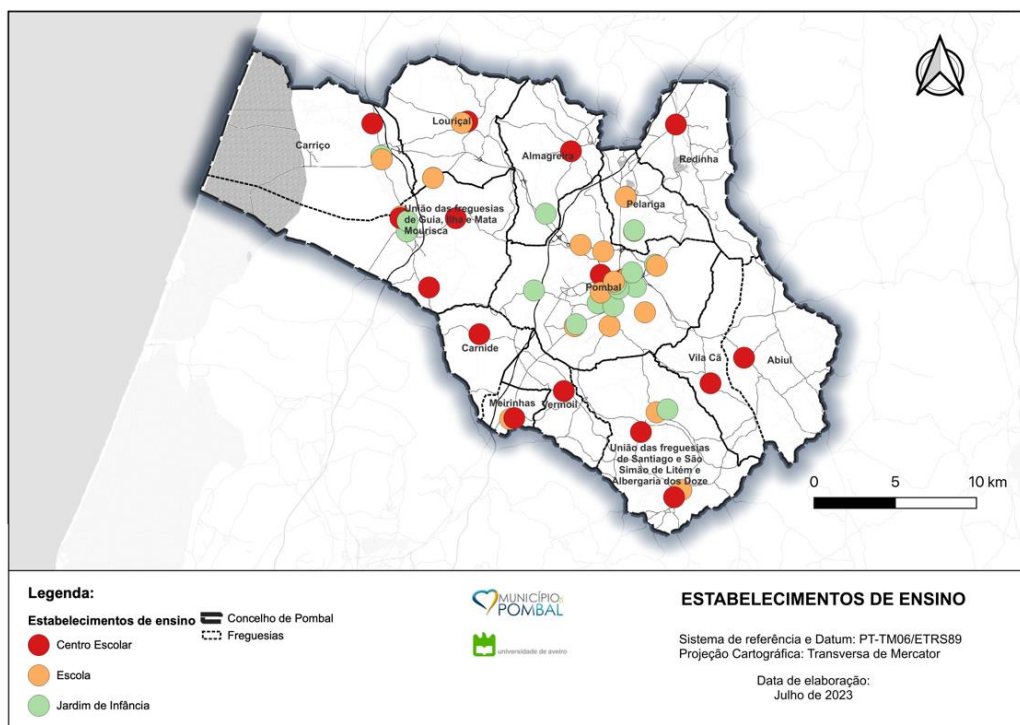
Verificou-se uma diminuição progressiva desde o ano letivo 2014/2015 da oferta ao nível do ensino público e privado (de 63 para 52 estabelecimentos).

Tabela 2. Estabelecimentos de Ensino por Agrupamento de Escolas do concelho (2023)

Agrupamento de Escolas da Guia	Agrupamento de Escolas de Pombal	Agrupamento de Escolas Gualdim Pais
Jardim de Infância de Carriço	Jardim de Infância de Assanha da Paz	Jardim de Infância de Alto dos Crespos
Escola Básica de Carriço	Jardim de Infância de Barrocal	Jardim de Infância da Charneca
Centro Escolar de Vieirinhos	Jardim de Infância da Machada	Jardim de Infância de Flandes
Centro Escolar de Guia	Jardim de Infância da Moita do Boi	Jardim de Infância de Santiago de Litém
Centro Escolar da Ilha	Jardim de Infância da Pelariga	Escola Básica do Casalinho
Centro Escolar de Mata Mourisca	Escola Básica do Barrocal	Escola Básica do Escoural
Escola Básica e Secundária de Guia	Escola Básica Conde Castelo Melhor	Escola Básica do Travasso
	Escola Básica da Machada	Escola Básica de Santiago de Litém
	Escola Básica de Moita do Boi	Escola Básica Integrada Gualdim Pais
	Escola Básica de Pelariga	Centro Escolar de Albergaria dos Doze
	Escola Básica de Videntes	Centro Escolar de Fonte Nova
	Centro Escolar de Abiul	Centro Escolar de Carnide
	Centro Escolar de Almagreira	Centro Escolar das Meirinhas
	Centro Escolar do Louriçal	Centro Escolar de Vermoil
	Centro Escolar de Pombal	Centro Escolar de São Simão de Litém
	Centro Escolar de Redinha	
	Centro Escolar de Vila Cã	
	Escola Básica 2 e 3 Marquês de Pombal	
	Escola Secundária de Pombal	

O concelho de Pombal dispõe de estabelecimentos de ensino distribuídos pelas várias freguesias, abrangendo todos os níveis de ensino obrigatório, desde o pré-escolar ao ensino secundário e profissional (mapa 5).

Mapa 5. Localização dos estabelecimentos de ensino (2023)



No ensino profissional, o concelho possui a Escola Tecnológica, Artística e Profissional de Pombal (ETAP) com oferta técnica formativa em Auxiliar de Saúde, Programação e Maquinação, Vendas, Administrativo, Mecatrónica, Mecatrónica Automóvel, Turismo, Auxiliar de Farmácia, Transformação de Polímeros e Eletromecânica. O objetivo é contribuir para a qualificação de jovens e adultos, procurando trabalhar diretamente com parceiros económicos da região, tendo em vista uma melhoria da situação económica local através do trabalho qualificado.

Ao nível do ensino superior, o Instituto Politécnico de Leiria (IPL), situado num espaço disponibilizado pela Câmara Municipal, introduziu no concelho o Núcleo de Formação Superior de Pombal, cuja oferta formativa procura dar resposta às necessidades sentidas no mercado de trabalho e melhorar as qualificações das pessoas que compõem o tecido económico e social da região. O Núcleo, atualmente, leciona oito cursos técnicos superiores profissionais (TeSP) nas três escolas superiores do IPL. Os Cursos Técnicos Superiores Profissionais conferem o Diploma de Técnico Superior Profissional de Nível 5 do Quadro Nacional de Qualificações, tendo uma duração de dois anos, incluindo seis meses de estágio numa empresa ou instituição. Na escola

superior de Educação e Ciências Sociais os cursos lecionados são: Comunicação Digital; Práticas Administrativas e Comunicação Empresarial; Ambiente, Património e Turismo Sustentável e Intervenção Social e Comunitária. Na escola superior de Saúde existem os cursos de Gerontologia e Secretariado Clínico. Por fim, na escola superior de Turismo e Tecnologia do Mar são lecionados os cursos de Inovação e Tecnologia Alimentar e Marketing Digital no Turismo.

Ainda neste contexto, foi aprovada uma candidatura do IPL ao Plano de Recuperação e Resiliência, que visa a construção de uma residência universitária no concelho de Pombal. Esta candidatura procura promover condições de fixação a longo prazo do ensino superior no concelho, procurando possuir uma maior oferta formativa articulada com o tecido socioeconómico local.

Na esfera da educação e do acesso equitativo à mesma, o Município tem promovido um conjunto de projetos e iniciativas de âmbito social escolar que passam pela Ação Social Escolar, Refeições Escolares, Transporte Escolar, Bolsas de Estudo para o Ensino Superior, Residência de Estudantes, Férias Ativas e Regime Escolar. Acrescem, ainda, outras iniciativas denominadas de “Pombal, Cidade Educadora”, o Plano Municipal para a Promoção do Sucesso Escolar e o Plano Estratégico Educativo Municipal.

Quanto aos níveis de ensino da população residente com 15 ou mais anos, entre 2011 e 2021, o concelho de Pombal registou um aumento nos dois níveis de escolaridade mais altos, sendo que no ensino secundário passou dos 13,6% para os 21,6% e no ensino superior de 8% para 12,4%. No entanto, registou uma diminuição nos três ciclos do ensino básico: no 3º ciclo de 17,5% para 17,2%, no 2º ciclo de 11,1% para 8,6% e no 1º ciclo de 30% para 28,8%. A maior diminuição verificou-se na população sem nível de escolaridade, que passou dos 18,8% para os 10,4% em 2021.

Tabela 3. Proporção da população residente com 15 ou mais anos segundo os Censos por nível de escolaridade completo mais elevado (%) (Pordata 2011 e 2021) (2023)

Nível de Ensino	Ano	
	2011	2021
Sem nível de escolaridade	18,8%	10,4%
1º Ciclo do Ensino Básico	30,0%	28,8%
2º Ciclo do Ensino Básico	11,1%	8,6%
3º Ciclo do Ensino Básico	17,5%	17,2%
Ensino Secundário	13,6%	21,6%
Ensino Superior	8,0%	12,4%

Apesar da população com o ensino superior representar um aumento de 4,4% para 2021, mais de metade da população do concelho (65%) ainda detém um nível de ensino abaixo do que é atualmente obrigatório: ensino secundário.

Neste sentido, o concelho de Pombal, em 2021, apresentou um valor superior de população sem nível de escolaridade (10,4%) quando comparado com a Região de Leiria (7,0%), a região Centro (6,7%) e Portugal (5,9%). O mesmo se verificou para o 1º ciclo do ensino básico, onde se registou 28,8% da população de Pombal, 24,4% para a Região de Leiria, 25,5% para a região Centro e 22,3% para Portugal. Nos restantes níveis de ensino, a população do concelho de Pombal tem menos expressividade comparativamente às restantes regiões do nível supra territorial. Assim, no 2º ciclo, o concelho de Pombal apresenta 8,6% face aos 8,9% da Região de Leiria, aos 9,4% da Região Centro e aos 9,6% de Portugal. No 3º ciclo, o concelho de Pombal detém 17,2% da população com este ciclo, em oposição à Região de Leiria com 18,1%, à região Centro com 17,6% e a Portugal com 17,8%. No ensino secundário, a Região de Leiria registou 23,3%, a Região Centro 22,3% e Portugal 23,5%, sendo que o Concelho de Pombal possuía um valor de 21,6%. Por fim, no ensino superior, Portugal apresentou 19,8% da população com este ciclo de estudos, a região Centro 17,4%, a Região de Leiria 16,9% e o concelho de Pombal apenas 12,4%.

Tabela 4. Proporção da população residente com 15 ou mais anos segundo os Censos por nível de escolaridade completo mais elevado (%) (Pordata, 2021) (2023)

Nível de Ensino \ Região	Pombal	Região de Leiria	Região Centro	Portugal
Sem nível de escolaridade	10,4%	7,0%	6,7%	5,9%
1º Ciclo do Ensino Básico	28,8%	24,4%	25,5%	22,3%
2º Ciclo do Ensino Básico	8,6%	8,9%	9,4%	9,6%
3º Ciclo do Ensino Básico	17,2%	18,1%	17,6%	17,8%
Ensino Secundário	21,6%	23,3%	22,3%	23,5%
Ensino Superior	12,4%	16,9%	17,4%	19,8%

No que diz respeito à taxa de analfabetismo para o concelho, esta tem vindo a apresentar uma tendência decrescente. Em 2011 situou-se nos 10,3%, sendo que em 2021 se fixou nos 5,8%. Apesar da tendência decrescente, o valor é ainda superior à Região de Leiria (3,6%), à região Centro (3,7%) e a Portugal (3,1%). A freguesia de Abiul é onde este valor tem maior realce,

com uma taxa de analfabetismo de 10,8%, seguindo-se Almagreira em 9,3% e Carnide em 8,8%. As freguesias de Pombal (4,1%) e de Meirinhas (4,2%) são as que apresentam a taxa mais baixa do concelho.

Por sua vez, a taxa de abandono escolar apresenta uma evolução positiva. Os últimos dados disponíveis remontam ao ano de 2011, ainda assim, quando comparado com o ano de 2001, verifica-se uma redução de 0,8%, de 2,1% em 2001 para 1,3% em 2011. Em confronto com a sub-região (1,2% em 2011), verifica-se uma taxa de abandono escolar superior em Pombal (1,3% em 2011). O contrário acontece quando comparada a taxa de abandono escolar do concelho de Pombal com a região Centro (1,51%) e com Portugal (1,70%) para 2011.

Quanto aos alunos matriculados, registou-se uma tendência decrescente no número de inscritos nos ciclos de ensino obrigatório desde 2014/2015 até 2020/2021, com exceção do ensino secundário, que registou um aumento. Face à realidade exposta, em 2021, no ensino pré-escolar, no concelho de Pombal verificou-se 16,2% da população inscrita, igualando a região do Centro, mas inferior à Região de Leiria (16,7%) e superior a Portugal (15,9%). No 1º ciclo do ensino básico, registaram-se 22% inscritos no concelho de Pombal, valor inferior à Região de Leiria (23,3%), à região do Centro (23,2%) e a Portugal (23,7%). No 2º ciclo do ensino básico, verificou-se o menor número de inscritos no concelho de Pombal (12,2%), seguindo a tendência da Região de Leiria (12,7%), da região Centro (13,0%) e de Portugal (13,3%). No 3º ciclo do ensino básico, a população inscrita representou 22,1% no concelho de Pombal, superior à Região de Leiria (21,9%), à região Centro (21,7%) e a Portugal (21,8%). No ensino secundário, foi onde se constatou o maior número de inscritos no concelho de Pombal com 27,5%, valor superior à Região de Leiria (25,3%), à região Centro (25,7%) e a Portugal (25%).

3.5 Saúde e Bem-Estar

O concelho de Pombal registou, em 2021, 363 nados-vivos, o segundo valor mais elevado da Região de Leiria, antecedido apenas pelo concelho de Leiria (988 nados-vivos). No entanto, o concelho regista uma diminuição desde 2011 (405 nados-vivos), acompanhando a tendência nacional, regional e sub-regional. A mesma tendência decrescente verifica-se na taxa bruta de natalidade do concelho de Pombal (7,1‰ em 2021), com uma diminuição de 0,2% desde 2011, tal como verificado no contexto nacional, na região Centro e na Região de Leiria, com exceção de Pedrogão Grande, Figueiró dos Vinhos, Ansião e Alvaiázere que apresentaram uma subida em 2021.

A taxa de fecundidade apresentou uma subida percentual de 3,6% entre 2021 (36,8%) e 2011 (33,2%), apresentando, inclusive, um valor superior ao registado a nível nacional (35,8%), na região Centro (33,5%) e na Região de Leiria (34,7%) em 2021. Nesta última, Alvaiázere foi o concelho que apresentou a maior subida (+16%), por contraste à Batalha que revelou a maior descida entre 2021 e 2011 (-7,5%).

Quando analisada a mortalidade bruta, Pombal é o quinto concelho da Região de Leiria com a menor taxa em 2021 (15,4%), apresentando, no entanto, um aumento de 4,3% face a 2011, acima da média nacional (12%), da sub-regional (14%) e da regional (12,3%) em 2021. De salientar que, no que respeita ao óbito de crianças no primeiro ano de vida, Pombal apresentou uma taxa de mortalidade infantil “zero” em 2021, inferior à média da Região de Leiria (1,5%), do Centro (2,3%) e de Portugal (2,4%).

A esperança de vida à nascença no concelho de Pombal registou uma evolução positiva entre os períodos quinquenais de 2014-2018 e 2017-2021, passando de 81,4 anos para 81,5 anos, valor superior ao registado pela Região de Leiria (81,4 anos) e pela região Centro (81,2 anos) em 2017-2021. As mulheres possuem uma esperança de vida à nascença de 85,1 anos, valor superior ao apresentado pelos homens (77,9 anos), que também evolui favoravelmente face ao período de 2014-2018 (77,8 anos nos homens e 84,9 nas mulheres).

Tabela 5. Esperança de vida à nascença (Censos 2017 e 2021) (2023)

	Ano	Pombal	Região de Leiria	Região do Centro	Portugal
Nados vivos	2021	363	2 057	14 891	79 582
Taxa bruta de natalidade	2021	7,1%	7,1%	6,6%	7,6%
Taxa de fecundidade	2021	36,8%	34,7%	33,5%	35,8%
Taxa bruta de mortalidade	2021	15,4%	12,3%	14,0%	12,0%
Esperança média de vida à nascença	2017-2021	81,5 anos	81,4 anos	81,2 anos	81,5 anos

As principais causas de morte no concelho de Pombal, em 2020, encontram-se relacionadas com os grupos de doenças do aparelho circulatório (25,1%), tumores (24,8%), doenças do aparelho respiratório (10,5%), outras doenças cardíacas (10%) e doenças cerebrovasculares (8,3%). Os tumores e as outras doenças cardíacas têm ganho peso no concelho desde 2011, já as doenças do aparelho circulatório, do aparelho respiratório e as doenças cerebrovasculares

têm registado uma diminuição, seguindo a tendência nacional. Embora em número reduzido, as doenças do sangue e dos órgãos hematopoéticos, e as malformações congénitas, deformidades e anomalias cromossómicas, aumentaram a sua mortalidade em Pombal em 2020. A tuberculose, a hepatite, a infeção meningocócica e o HIV mantêm-se próximas de valores nulos em 2020, inferior à tendência nacional.

Tabela 6. Causas de morte no Concelho de Pombal (Censos 2011 e 2020) (2023)

	2011		2020	
	Pombal	Portugal	Pombal	Portugal
Doenças do aparelho circulatório	27,2%	30,7%	25,1%	28%
Tumores	22,7%	25,3%	24,8%	23,5%
Doenças do aparelho respiratório	15,4%	11,6%	10,5%	9,1%
Doenças cardíacas	7,9%	5,9%	10,0%	7,1%
Doenças cerebrovasculares	14,3%	12,9%	8,3%	9,3%
Doenças do sangue e dos órgãos hematopoéticos	0,2%	0,4%	0,7%	0,4%
Malformações congénitas, deformidades e anomalias cromossómicas	0,1%	0,2%	0,2%	0,3%
Tuberculose	0%	0,2%	0,1%	0,1%
Hepatite	0%	0,1%	0%	0,1%
Infeção meningocócica	0%	0%	0%	0%
HIV	0,2%	0,5%	0%	0,2%

Ainda, em 2021, a população residente no concelho de Pombal apresentou como principal dificuldade tomar banho ou vestir-se sozinha, sendo que 1 161 pessoas não conseguiam efetuar esta ação, seguida pelo andar ou subir degraus (829 pessoas), em concordância com os valores nacionais. Por outro lado, a população de Pombal apresentou uma menor dificuldade em compreender os outros ou fazer-se compreender, sendo que 20 452 pessoas não apresentaram nenhuma dificuldade nesta ação. Destacam-se os 14 832 residentes que apresentaram alguma dificuldade em ver, seguindo o panorama nacional.

3.6 Segurança

Em matéria de criminalidade, o concelho de Pombal apresentou um valor abaixo dos níveis supra territoriais em 2021. Comparando com território nacional, registou-se uma diferença de 10,1%, sendo a taxa de criminalidade em Portugal de 29,1% e em Pombal de 19%. No mesmo sentido, foi inferior à verificada na região Centro (23,7%) e na Região de Leiria (22,4%).

Em números reais da Guarda Nacional Republicana (GNR), em 2022, registou-se um total de 735 crimes no concelho de Pombal, uma diminuição de 311 crimes face a 2018. Os crimes mais registados foram praticados contra o património (300 crimes), apresentando uma diminuição de 155 crimes desde 2018. O segundo crime com maior incidência no concelho foi contra a vida em sociedade (204 crimes), registando o mesmo valor de 2018. O terceiro crime mais recorrente foi contra as pessoas (149 crimes), que registou uma diminuição de 27 crimes face a 2018. Verificaram-se, ainda, 50 crimes previstos em legislação avulsa, 26 contra o Estado e cinco contra animais de companhia, também apresentando uma frequência decrescente desde 2018.

A freguesia de Pombal destaca-se com o maior número de ocorrências (164 crimes), com predominância de crimes contra a vida em sociedade (64 crimes), seguida pela UF da Guia, Ilha e Mata Mourisca (109 crimes), com ênfase nos crimes contra o património (52 crimes). Os suspeitos/arguidos dos crimes são, na sua maioria, do género masculino (393 crimes) e com idades superiores a 25 anos (341 crimes). Já os principais lesados são do sexo feminino (190 crimes) e também com idade acima dos 25 anos (415 crimes). Estes valores encontram-se em consonância com o ano de 2018, com exceção do sexo dos lesados que há cinco anos era principalmente o masculino.

No que respeita a acidentes de viação, em 2022, verificaram-se mais acidentes nos arruamentos, onde ocorreram 214 acidentes, seguindo-se 56 acidentes nas estradas nacionais, 29 acidentes nos itinerários complementares, 10 acidentes nas estradas municipais e 1 nas autoestradas. Importa, ainda, salientar a drástica diminuição de acidentes de viação de 2018 a 2022 (de 633 para 322 acidentes), seguindo a tendência nacional, regional e sub-regional. Contudo, é possível destacar a freguesia de Pombal (77 acidentes) e a UF da Guia, Ilha e Mata Mourisca (63 acidentes) com o maior número de ocorrências no concelho de Pombal.

Destaca-se o elevado índice de gravidade dos acidentes de viação com vítimas no concelho de Pombal (3,87), muito superior ao verificado para Portugal (1,83), como também para a Região de Leiria (2,4%) e para a região do Centro (2,1).

No que respeita aos atropelamentos, verificou-se uma redução de 2018 para 2022, de 14 para 1, tendo este último atropelamento ocorrido num arruamento da freguesia do Louriçal. Em 2018, o maior número de atropelamentos registou-se nos arruamentos das freguesias, com predominância na UF da Guia, Ilha e Mata Mourisca (5 atropelamentos).

Relativamente às ocorrências registadas no Gabinete de Apoio às Vítimas de Violência de Pombal, verificou-se um aumento de 18 atendimentos no número de vítimas entre 2020 (60 atendimentos) e 2022 (78 atendimentos). O grupo etário de prevalência das vítimas de violência, em 2022, situou-se na faixa etária dos 36-45 anos, com 25 vítimas, seguida pelo grupo dos 46-55 anos, com 20 casos. No que se refere à situação profissional das vítimas, as ocorrências mais significativas registaram-se na população empregada, apresentando 39 situações para o ano de 2022. A maioria das vítimas residia na freguesia de Pombal, com 41 casos, seguindo-se a UF de Guia, Ilha e Mata Mourisca com 11 casos, em 2022. Do total de vítimas, 22 foram encaminhadas pela GNR, 17 solicitaram apoio por iniciativa própria e 6 foram reportados por amigos ou familiares.

O tipo de violência mais exercida sobre as vítimas, acompanhadas pelo Gabinete de Apoio às Vítimas de Violência de Pombal, no ano de 2022, foi a violência psicológica/verbal com 78 casos e a violência física com 62 casos comunicados, enquanto a violência sexual apresentou 12 situações e a violência financeira 8 casos.

No que diz respeito aos agressores, em 2022, a idade estava compreendida entre os 36-45 anos, com 23 casos, seguindo-se os 46-55 e os 56-65, em ambos com 15 situações. Quanto à problemática subjacente dos alegados agressores, 29 casos estavam associados a problemas aditivos e 7 casos associados a problemas psiquiátricos, no entanto, em 42 situações não foi possível identificar a problemática associada. Quanto à situação profissional dos alegados agressores, 54 são empregados, traduzindo-se num aumento de 158% comparativamente com o ano de 2020 - 34 casos. Seguem-se os desempregados com 11 casos e, por fim, os reformados com 13.

Em consonância com estes dados, o maior número de acompanhamentos realizados pela Comissão de Proteção de Crianças e Jovens (CPCJ) de Pombal, em 2020, foi em resultado de casos de violência doméstica, com 35 casos. Seguem-se os casos de negligência educativa (28 casos), psicoafectiva (20 casos), ao nível da saúde (18 situações), e, por falta de supervisão e acompanhamento familiar (12 situações). Acrescem ainda a estes casos de negligência, as situações de absentismo escolar (11 casos), de comportamentos graves antissociais e/ou de indisciplina (9 casos) e, por último, de exposição ao consumo de álcool (8 casos).

Identificação e Caracterização das Respostas Sociais

1. Identificação das Respostas Sociais por Área de Intervenção

A Rede de Serviços e Equipamentos Sociais (RSES) constitui um recurso indispensável para promover e desenvolver a proteção social, uma vez que se traduz na oferta de um conjunto de respostas sociais diversas, tendo como intento apoiar os grupos mais vulneráveis. Surge, assim, como fundamental apoio no combate das situações de pobreza, assim como na promoção da inclusão social e na conciliação entre as atividades profissionais e a vida pessoal e familiar.

Neste sentido, importa, primeiramente, clarificar o conceito de equipamento social. Entende-se por Equipamento Social o que corresponde às estruturas físicas que desenvolvem diferentes respostas sociais, ou os locais onde estão instalados os serviços de enquadramento a essas respostas, juntos dos utentes (Carta Social, 2020). Assim, a resposta social é o conjunto de atividades e/ou os serviços desenvolvidos em equipamentos, ou a partir destes, que são vocacionadas para o apoio a pessoas ou famílias (Carta Social, 2021). A resposta social quando enquadrada na rede de serviços e equipamentos sociais dirige-se a toda a população numa ótica de adequação das diferentes necessidades sociais.

Deste modo, a apresentação dos equipamentos e respostas sociais que se encontram no concelho de Pombal foi agrupada por três áreas de intervenção, que seguem a estrutura adotada pelo Ministério do Trabalho, Solidariedade e Segurança Social. Procurou-se associar a área de intervenção aos seus destinatários, sendo as respostas elencadas em: Infância e Juventude (10), População Adulta (13) e Família e Comunidade (10). Os equipamentos oferecidos perfazem assim 33 tipologias de resposta, como pode ser verificado na tabela seguinte (Tabela 7).

Tabela 7. Número de Tipologias de Respostas Sociais por Destinatários no Concelho de Pombal (2023)

Infância e Juventude	População Adulta	Família e Comunidade
10 tipologias de resposta social	13 tipologias de resposta social	10 tipologias de resposta social

De forma pormenorizada, apresenta-se, em seguida, as respostas sociais existentes no concelho de Pombal, segundo a sua área de intervenção e a tipologia de destinatário.

Tabela 8. Respostas Sociais no Concelho de Pombal (2023)

Área de Intervenção	População Alvo	Resposta Social
Infância e Juventude	Crianças e Jovens	Creche
		Creche Familiar
		Estabelecimento de Educação Pré-Escolar
		Atividades de Animação e Apoio às Famílias
		Centro de Atividades de Tempos Livres
		Componente de Apoio à Família
		Centro Recursos para a Inclusão
		Intervenção Precoce
		Comissão de Proteção de Crianças e Jovens
	Crianças e Jovens em Situação de Perigo	Casa de Acolhimento Residencial
População Adulta	População Adulta com Deficiência	Centro de Atendimento, Acompanhamento e Reabilitação Social para Pessoas com Deficiência e Incapacidade
		Centro de Atividades e Capacitação para a Inclusão / Centro de Atividades Ocupacionais
		Centro de Formação e Inclusão Socioprofissional
		Lar Residencial
		Residência de Autonomização e Inclusão
		Acolhimento Familiar
		População Adulta com Dependência
	Equipa de Cuidados Continuados Integrados	
	População Idosa	Centro de Dia
		Centro de Convívio
		Serviço de Apoio Domiciliário
		Estrutura Residencial para Pessoas Idosas
		Universidade Sénior
	Família e Comunidade	Serviço de Atendimento e Acompanhamento Social
		Loja Social
Voluntariado Organizado		
Cantina / Refeitório Social		

Família e Comunidade		Ajuda Alimentar a Carenciados
		Centro de Apoio à Vida
	Pessoas com Comportamentos Aditivos e Dependências	Centro de Respostas Integradas – Equipa de Tratamento
	Pessoas Vítimas de Violência Doméstica	Casa de Abrigo
		Gabinete de Apoio às Vítimas de Violência
População Imigrante	Centro Local de Apoio à Integração de Migrantes	

1.1 Infância e Juventude

População Alvo: **Crianças e Jovens**

Resposta Social: **Creche**

Tabela 9. Creches no Concelho de Pombal (2023)

Freguesia	Designação Equipamento	Capacidade	Ocupação	Natureza Jurídica da Entidade
Carnide	Centro Social de Carnide	36	35	Associação de Solidariedade Social; Instituição Particular de Solidariedade Social
Carriço	Centro Social do Carriço	39	39	Associação de Solidariedade Social; Instituição Particular de Solidariedade Social
Louriçal	Creche “Aprender & Companhia” – Associação de Promoção Social, Desportiva, Recreativa e Cultural da Moita do Boi	28	28	Instituição Particular de Solidariedade Social
Meirinhas	Creche - Lar da Felicidade	82	73	Associação de Solidariedade Social
Pelariga	Centro Social Paroquial de Pelariga	33	33	Centro Social Paroquial; Instituição Particular de Solidariedade Social
Pombal	Creche O Sobreirinho – Associação de Solidariedade Social e Melhoramentos do Travasso e Circunvizinhos	43	43	Associação de Solidariedade Social; Instituição Particular de Solidariedade Social

	Casa da Criança de Pombal – Creche	46	46	Irmandade da Misericórdia /Santa Casa da Misericórdia; Instituição Particular de Solidariedade Social
	Creche institucional da APEPI – Associação de Pais e Educadores para a Infância	42	42	Associação de Solidariedade Social; Instituição Particular de Solidariedade Social
	Externato A Falinha – Creche	117	58	Privada; Com Fins lucrativos
	Jardim Escola Primeiro Degrau – Creche	39	39	Privada Com fins lucrativos
União das Freguesias da Guia, Ilha e Mata Mourisca	Creche ACUREDE – Associação de Promoção Social, Cultural, Recreativa e Desportiva da Guia	78	78	Associação de Solidariedade Social; Instituição Particular de Solidariedade Social
	Centro Social Paroquial da Ilha – Obra Social da Sagrada Família	46	45	Centro Social Paroquial; Instituição Particular de Solidariedade Social
União das Freguesias de Santiago e São Simão de Litém e Albergaria dos Doze	Creche O Pedrinho Associação Centro Social do S. Pedro	41	36	Associação de Solidariedade Social; Instituição Particular de Solidariedade Social
Vermoil	Centro Social Júlio Antunes – Creche	43	43	Associação de Solidariedade Social; Instituição Particular de Solidariedade Social
Vila Cã	Centro Social de Vila Cã	67	44	Associação de Solidariedade Social; Instituição Particular de Solidariedade Social

População Alvo: **Crianças e Jovens**

Resposta Social: **Creche Familiar**

Tabela 10. Creche Familiar no Concelho de Pombal (2023)

Freguesia	Designação Equipamento	Capacidade	Ocupação	Natureza Jurídica da Entidade
Pombal	Creche Familiar Arco-Íris – Associação de Pais e Educadores para a Infância (APEPI)	36	36	Associação de Solidariedade Social; Instituição Particular de Solidariedade Social

População Alvo: **Crianças e Jovens**

Resposta Social: **Estabelecimento de Educação Pré-escolar / Atividades de Animação e Apoio à Família (AAAF)**

Tabela 11. Estabelecimentos de Educação Pré-Escolar e Atividades de Animação e Apoio às Famílias no Concelho de Pombal (2023)

Freguesia	Designação Equipamento	Capacidade	Ocupação	Natureza Jurídica da Entidade
Abiul	Centro Escolar de Abiul – Agrupamento de Escolas de Pombal	75	32	Pública
Almagreira	Centro Escolar de Almagreira – Agrupamento de Escolas de Pombal	50	27	Pública
	Jardim de Infância de Assanha da Paz – Agrupamento de Escolas de Pombal	25	16	Pública
Carnide	Centro Escolar de Carnide – Agrupamento de Escolas Gualdim Pais	75	32	Pública
Cariço	Centro Escolar de Vieirinhos – Agrupamento de Escolas de Guia	75	58	Pública
	Jardim de Infância de Cariço – Agrupamento de Escolas de Guia	25	13	Pública
Louriçal	Atividades de Animação e Apoio à Família – Associação de Promoção Social, Desportiva, Recreativa e Cultural da Moita do Boi	25	25	Associação de Solidariedade Social; Instituição Particular de Solidariedade Social
	Jardim de Infância de Moita do Boi – Agrupamento de Escolas de Pombal	50	24	Pública
	Centro Escolar de Louriçal – Agrupamento de Escolas de Pombal	75	60	Pública
Meirinhas	Centro Escolar de Meirinhas – Agrupamento de Escolas Gualdim Pais	75	70	Pública
Pelariga	Jardim de Infância de Pelariga – Agrupamento de Escolas de Pombal	25	25	Pública

	Jardim de Infância de Machada – Agrupamento de Escolas de Pombal	25	20	Pública
Pombal	Jardim de Infância “O Sobreirinho” – Associação de Solidariedade Social e Melhoramentos do Travasso e Circunvizinhos	47	47	Associação de Solidariedade Social; Instituição Particular de Solidariedade Social
	Jardim de Infância de Flandes – Agrupamento de Escolas de Pombal	50	49	Pública
	Pré-escolar da APEPI – Associação de Pais e Educadores para a Infância (APEPI)	75	69	Associação de Solidariedade Social; Instituição Particular de Solidariedade Social
	Jardim de Infância de Alto dos Crespos – Agrupamento de Escolas Gualdim Pais	25	12	Pública
	Externato A Falinha – Estabelecimento Educação Pré-Escolar	120	13	Privada; Lucrativa
	Jardim de Infância – Casa da Criança de Pombal	80	80	Irmandade da Misericórdia / Santa Casa da Misericórdia; Instituição Particular de Solidariedade Social
	Jardim Escola Primeiro Degrau – Educação Pré-escolar	75	30	Privada; Lucrativa
	Centro Escolar de Pombal – Agrupamento de Escolas de Pombal	100	89	Pública
	Jardim de Infância de Charneca – Agrupamento de Escolas Gualdim Pais	50	49	Pública
	Centro Escolar de Fonte Nova – Agrupamento de Escolas de Gualdim Pais	75	45	Pública
	Jardim de Infância de Barrocal – Agrupamento de Escolas de Pombal	50	30	Pública
Redinha	Centro Escolar da Redinha – Agrupamento de Escolas de Pombal	75	35	Pública
União das Freguesias da	Educação Pré-escolar – ACUREDE – Associação	70	67	Associação de Solidariedade Social

Guia, Ilha e Mata Mourisca	de Promoção Social, Cultural, Recreativa e Desportiva da Guia			
	Centro Escolar de Guia – Agrupamento de Escolas de Guia	50	40	Pública
	Centro Escolar de Mata Mourisca – Agrupamento de Escolas de Guia	50	58	Pública
	Centro Escolar da Ilha – Agrupamento de Escolas de Guia	75	54	Pública
União das Freguesias de Santiago e São Simão de Litém e Albergaria dos Doze	Centro Escolar de Albergaria dos Doze – Agrupamento Escolas Gualdim Pais	50	34	Pública
	Jardim de Infância de Santiago de Litém – Agrupamento de Escolas Gualdim Pais	25	20	Pública
	Centro Escolar de São Simão de Litém – Agrupamento Escolas Gualdim Pais	75	22	Pública
Vermoil	Centro Escolar de Vermoil – Agrupamento de Escolas Gualdim Pais	75	37	Pública
Vila Cã	Centro Escolar de Vila Cã – Agrupamento de Escolas de Pombal	50	37	Pública

População Alvo: **Crianças e Jovens**

Resposta Social: **Centro de Atividades de Tempos Livres**

Tabela 12. Centros de Atividades de Tempos Livres no Concelho de Pombal (2023)

Freguesia	Designação Equipamento	Capacidade	Ocupação	Natureza Jurídica da Entidade
Louriçal	Centro de Atividades de Tempos Livres – “Aprender & Companhia” – Associação de Promoção Social, Desportiva, Recreativa e Cultural da Moita do Boi	30	25	Associação de Solidariedade Social; Instituição Particular de Solidariedade Social
Pombal	Centro de Atividades Tempos Livres 2º e 3º Ciclo Gualdim Pais –	100	100	Pessoa Coletiva Religiosa; Instituição Particular de Solidariedade Social

	Cáritas Diocesana de Coimbra			
	Centro de Atividades Tempos Livres 2º e 3º Ciclos Marquês de Pombal – Cáritas Diocesana de Coimbra	100	95	Pessoa Coletiva Religiosa; Instituição Particular de Solidariedade Social
União das Freguesias da Guia, Ilha e Mata Mourisca	Centro de Atividades de Tempos Livres da ACUREDE – Associação de Promoção Social, Cultural, Recreativa e Desportiva da Guia	40	40	Associação de Solidariedade Social; Instituição Particular de Solidariedade Social
	Centro de Atividades de Tempos Livres 2º e 3º Ciclos da Guia – Cáritas Diocesana de Coimbra	85	85	Pessoa Coletiva Religiosa; Instituição Particular de Solidariedade Social

População Alvo: **Crianças e Jovens**

Resposta Social: **Componente de Apoio à Família**

Tabela 13. Componente de Apoio à Família no Concelho de Pombal (2023)

Freguesia	Designação Equipamento	Capacidade	Ocupação	Natureza Jurídica da Entidade
Pombal	Componente de Apoio à Família 1º Ciclo Gualdim Pais – Cáritas Diocesana de Coimbra	100	100	Pessoa Coletiva Religiosa; Instituição Particular de Solidariedade Social

População Alvo: **Crianças e Jovens**

Resposta Social: **Centro Recursos para a Inclusão**

Tabela 14. Centro de Recursos para a Inclusão no Concelho de Pombal (2023)

Freguesia	Designação Equipamento	Capacidade	Ocupação	Natureza Jurídica da Entidade
Pombal	CERCIPOM	n. a.	Com base nos Planos de Ação entre os Agrupamentos de Escolas e o CRI, aprovados pela DGeSTE - Direção de Serviços da Região Centro	Cooperativa de Solidariedade Social equiparada a IPSS

População Alvo: **Crianças e Jovens**

Resposta Social: **Intervenção Precoce**

Tabela 15. Intervenção Precoce no Concelho de Pombal (2023)

Freguesia	Designação Equipamento	Capacidade	Ocupação	Natureza Jurídica da Entidade
Pombal	CERCIPOM	240 ²	240	Cooperativa de Solidariedade Social equiparada a IPSS

População Alvo: **Crianças e Jovens**

Resposta Social: **Comissão de Proteção de Crianças e Jovens**

Tabela 16. Comissão de Proteção de Crianças e Jovens no Concelho de Pombal (2023)

Freguesia	Designação Equipamento	Capacidade	Ocupação	Natureza Jurídica da Entidade
Pombal	Comissão de Proteção de Crianças e Jovens de Pombal	n. a.	n. a.	Pública

População Alvo: **Crianças e Jovens em Situação de Perigo**

Resposta Social: **Casa de Acolhimento Residencial**

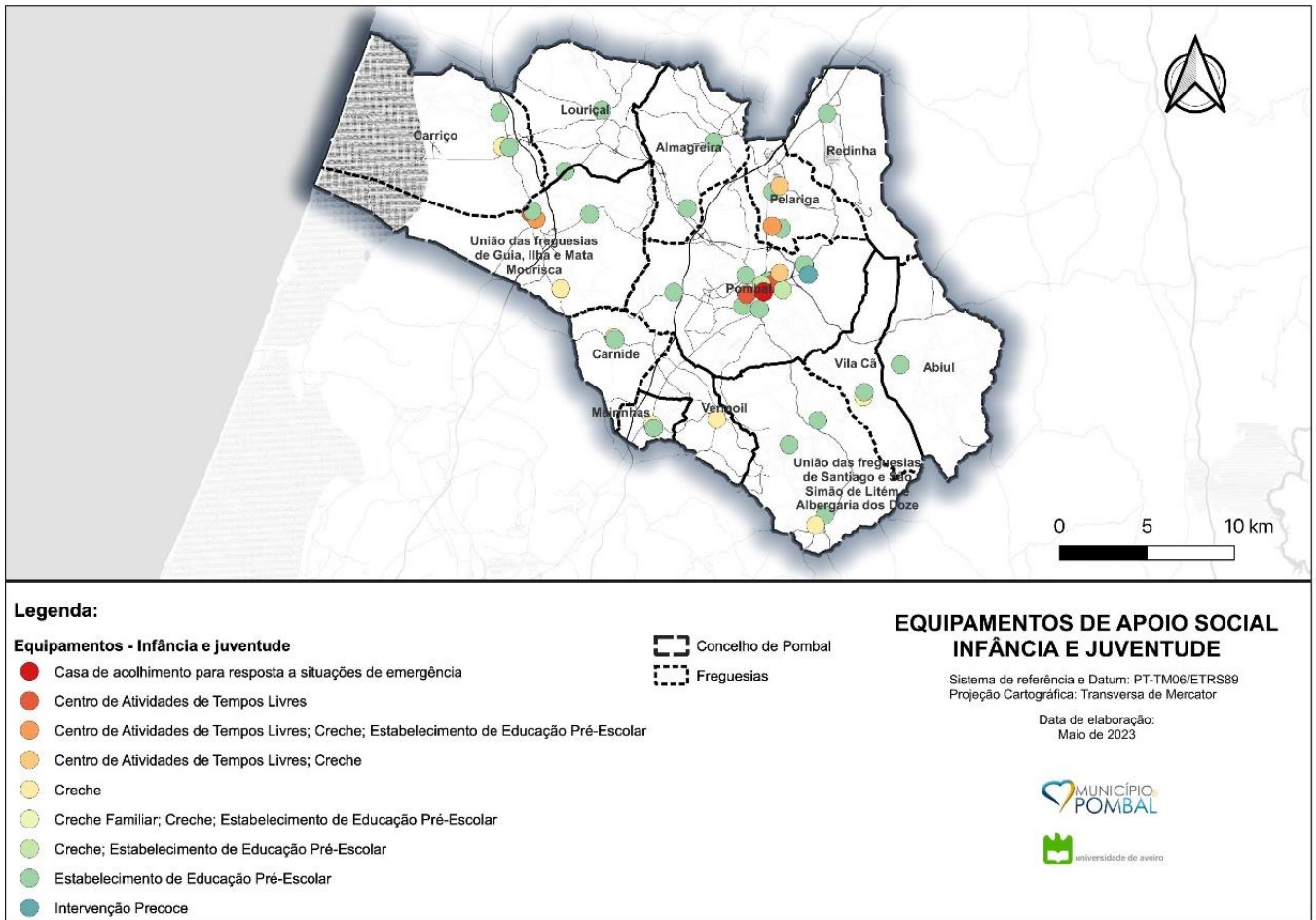
Tabela 17. Casa de Acolhimento Residencial no Concelho de Pombal (2023)

Freguesia	Designação Equipamento	Capacidade	Ocupação	Natureza Jurídica da Entidade
Pombal	Centro de Acolhimento Temporário “A Magia dos Afectos” – Associação de Pais e Educadores para a Infância (APEPI)	15	15	Associação de Solidariedade Social; Instituição Particular de Solidariedade Social

O seguinte mapa mostra a localização das respetivas respostas sociais destinadas à Infância e Juventude pelo Concelho de Pombal.

² A capacidade identificada é de 240 crianças e jovens, pese embora só tenha acordo de cooperação com o Instituto da Segurança Social para 60 crianças e jovens.

Mapa 6. Equipamentos de Apoio Social para a Infância e Juventude no Concelho de Pombal (2023)



1.2 População Adulta

População Alvo: **População Adulta com Deficiência**

Resposta Social: **Centro de Atendimento, Acompanhamento e Reabilitação Social para Pessoas com Deficiência e Incapacidade**

Tabela 18. Centro de Atendimento, Acompanhamento e Reabilitação Social para Pessoas com Deficiência e Incapacidade no Concelho de Pombal (2023)

Freguesia	Designação Equipamento	Capacidade	Ocupação	Natureza Jurídica da Entidade
Pombal	Alzheimer Portugal Delegação Centro	80	80	Associação de Solidariedade Social; Instituição Particular de Solidariedade Social

População Alvo: **População Adulta com Deficiência**

Resposta Social: **Centro de Atividades e Capacitação para a Inclusão/ Centro de Atividades Ocupacionais**

Tabela 19. Centros de Atividades e Capacitação para a Inclusão / Centro de Atividades Ocupacionais no Concelho de Pombal (2023)

Freguesia	Designação Equipamento	Capacidade	Ocupação	Natureza Jurídica da Entidade
Pombal	CERCIPOM	90	90	Cooperativa de Solidariedade Social equiparada a IPSS
União das Freguesias da Guia, Ilha e Mata Mourisca	CERCIPOM	30	30	Cooperativa de Solidariedade Social equiparada a IPSS

População Alvo: **População Adulta com Deficiência**

Resposta Social: **Centro de Formação e Inclusão Socioprofissional**

Tabela 20. Centro de Formação e Inclusão Socioprofissional no Concelho de Pombal (2023)

Freguesia	Designação Equipamento	Capacidade	Ocupação	Natureza Jurídica da Entidade
Pombal	CERCIPOM	n. a.	67	Cooperativa de Solidariedade Social equiparada a IPSS

População Alvo: **População Adulta com Deficiência**

Resposta Social: **Lar Residencial**

Tabela 21. Lares Residenciais para a População Adulta com Deficiência no Concelho de Pombal (2023)

Freguesia	Designação Equipamento	Capacidade	Ocupação	Natureza Jurídica da Entidade
Pombal	CERCIPOM	20	20	Cooperativa de Solidariedade Social equiparada a IPSS
União das Freguesias da Guia, Ilha e Mata Mourisca	CERCIPOM	18	18	Cooperativa de Solidariedade Social equiparada a IPSS

População Alvo: **População Adulta com Deficiência**

Resposta Social: **Residência de Autonomização e Inclusão**

Tabela 22. Residência de Autonomização e Inclusão no Concelho de Pombal (2023)

Freguesia	Designação Equipamento	Capacidade	Ocupação	Natureza Jurídica da Entidade
Pombal	CERCIPOM	5	5	Cooperativa de Solidariedade Social equiparada a IPSS

População Alvo: **População Adulta com Deficiência**

Resposta Social: **Acolhimento Familiar para Idosos e Deficientes em Idade Adulta**

Tabela 23. Acolhimento Familiar para Idosos e deficientes em Idade Adulta no Concelho de Pombal (2023)

Freguesia	Designação Equipamento	Capacidade	Ocupação	Natureza Jurídica da Entidade
União das Freguesias de Santiago e São Simão de Litém e Albergaria dos Doze	Centro Social Paroquial de São Simão de Litém	9	9	Centro Social Paroquial; Instituição Particular de Solidariedade Social

População Alvo: **População Adulta com Dependência**

Resposta Social: **Unidade de Média Duração e Reabilitação**

Tabela 24. Unidade de Média Duração e Reabilitação no Concelho de Pombal (2023)

Freguesia	Designação Equipamento	Capacidade	Ocupação	Natureza Jurídica da Entidade
Redinha	Residência Sénior da Redinha – Classineutra – Unidade de Média Duração e Reabilitação	45	31	Privada; Lucrativa

População Alvo: **População Adulta com Dependência**

Resposta Social: **Equipa de Cuidados Continuados Integrados**

Tabela 25. Equipa de Cuidados Continuados Integrados no Concelho de Pombal (2023)

Freguesia	Designação Equipamento	Capacidade	Ocupação	Natureza Jurídica da Entidade
Pombal	Centro de Saúde de Pombal	10	10	Administração Regional do Centro, IP

População Alvo: **População Idosa**

Resposta Social: **Centro de Dia**

Tabela 26. Centros de Dia no Concelho de Pombal (2023)

Freguesia	Designação Equipamento	Capacidade	Ocupação	Natureza Jurídica da Entidade
Abiul	Lar Flor da Serra, Residência Sénior Lda.	15	0	Privada; Lucrativa
	Fundação Otília Pessoa Murta Lourenço e marido Dr. José Lourenço Júnior – Lar Otília Lourenço	21	8	Fundação de Solidariedade Social; Instituição Particular de Solidariedade Social
Almagreira	Centro Social Paroquial de Almagreira	20	20	Centro Social Paroquial; Instituição Particular de Solidariedade Social
Carnide	Centro Social de Carnide	30	18	Associação de Solidariedade Social; Instituição Particular de Solidariedade Social
Carriço	Centro Social do Carriço	32	32	Associação de Solidariedade Social; Instituição Particular de Solidariedade Social
Louriçal	Santa Casa da Misericórdia do Louriçal	30	25	Irmandade da Misericórdia / Santa Casa da Misericórdia; Instituição Particular de Solidariedade Social

Meirinhas	Lar da Felicidade	20	20	Associação de Solidariedade Social; Instituição Particular de Solidariedade Social
Pelariga	Centro Social Paroquial da Pelariga	30	30	Centro Social Paroquial; Instituição Particular de Solidariedade Social
Pombal	Alzheimer Portugal Delegação Centro	15	15	Associação de Solidariedade Social; Instituição Particular de Solidariedade Social
	Associação de Pensionistas, Reformados e Aposentados de Pombal (APRAP)	25	23	Associação de Solidariedade Social; Instituição Particular de Solidariedade Social
	Santa Casa da Misericórdia de Pombal	30	25	Irmandade da Misericórdia / Santa Casa da Misericórdia; Instituição Particular de Solidariedade Social
Redinha	Santa Casa da Misericórdia da Redinha	25	23	Irmandade da Misericórdia / Santa Casa da Misericórdia; Instituição Particular de Solidariedade Social
União das Freguesias da Guia, Ilha e Mata Mourisca	Centro Social Paroquial da Ilha - Obra Social da Sagrada Família (Centro de Dia Maris Stella)	55	44	Centro Social Paroquial; Instituição Particular de Solidariedade Social
União das Freguesias de Santiago e São Simão de Litém e Albergaria dos Doze	Associação de Bem-Estar para a Terceira Idade de Santiago de Litém	40	24	Associação de Solidariedade Social; Instituição Particular de Solidariedade Social
	Associação Centro Social do S. Pedro	20	14	Associação de Solidariedade Social; Instituição Particular de Solidariedade Social
Vermoil	Centro Social Júlio Antunes	20	20	Associação de Solidariedade Social; Instituição Particular de Solidariedade Social
Vila Cã	Centro Social de Vila Cã	10	7	Associação de Solidariedade Social; Instituição Particular de Solidariedade Social

População Alvo: **População Idosa**

Resposta Social: **Centro de Convívio**

Tabela 27. Centro de Convívio no Concelho de Pombal (2023)

Freguesia	Designação Equipamento	Capacidade	Ocupação	Natureza Jurídica da Entidade
Vermoil	Centro Social Júlio Antunes	20	20	Associação de Solidariedade Social; Instituição Particular de Solidariedade Social

População Alvo: **População Idosa**

Resposta Social: **Serviço de Apoio Domiciliário**

Tabela 28. Serviços de Apoio Domiciliário no Concelho de Pombal (2023)

Freguesia	Designação Equipamento	Capacidade	Ocupação	Natureza Jurídica da Entidade
Abiul	Lar Flor da Serra, Residência Sénior Lda.	14	1	Privada; Lucrativa
	Fundação Otília Pessoa Murta Lourenço e marido Dr. José Lourenço Júnior – Lar Otília Lourenço	35	24	Fundação de Solidariedade Social; Instituição Particular de Solidariedade Social
Almagreira	Centro Social Paroquial de Almagreira	42	38	Centro Social Paroquial; Instituição Particular de Solidariedade Social
Carnide	Centro Social de Carnide	42	24	Associação de Solidariedade Social; Instituição Particular de Solidariedade Social
Carriço	Centro Social do Carriço	56	56	Associação de Solidariedade Social; Instituição Particular de Solidariedade Social
Louriçal	Santa Casa da Misericórdia do Louriçal	42	42	Irmandade da Misericórdia / Santa Casa da Misericórdia; Instituição Particular de Solidariedade Social
Meirinhas	Lar da Felicidade	42	20	Associação de Solidariedade Social; Instituição Particular de Solidariedade Social
Pelariga	Centro Social Paroquial da Pelariga	40	40	Centro Social Paroquial; Instituição Particular de Solidariedade Social
Pombal	Associação de Pensionistas, Reformados e Aposentados de Pombal (APRAP)	40	13	Associação de Solidariedade Social; Instituição Particular de Solidariedade Social
	Santa Casa da Misericórdia de Pombal	49	49	Irmandade da Misericórdia / Santa Casa da Misericórdia; Instituição Particular de Solidariedade Social
	Associação Sociocultural Recreativa Educativa de Cumieira e Circunvizinhas	79	29	Associação de Solidariedade Social; Instituição Particular de Solidariedade Social
Redinha	Santa Casa da Misericórdia da Redinha	28	28	Irmandade da Misericórdia / Santa Casa da Misericórdia; Instituição Particular de Solidariedade Social
União das Freguesias da Guia, Ilha e Mata Mourisca	Centro Social Paroquial da Ilha - Obra Social da Sagrada Família	80	64	Centro Social Paroquial; Instituição Particular de Solidariedade Social

União das Freguesias de Santiago e São Simão de Litém e Albergaria dos Doze	Associação de Bem-Estar para a Terceira Idade de Santiago de Litém	42	34	Associação de Solidariedade Social; Instituição Particular de Solidariedade Social
	Associação Centro Social do S. Pedro	42	32	Associação de Solidariedade Social; Instituição Particular de Solidariedade Social
	Centro Social Paroquial de São Simão de Litém	28	28	Centro Social Paroquial; Instituição Particular de Solidariedade Social
Vermoil	Centro Social Júlio Antunes	49	49	Associação de Solidariedade Social; Instituição Particular de Solidariedade Social
Vila Cã	Centro Social de Vila Cã	60	42	Associação de Solidariedade Social; Instituição Particular de Solidariedade Social

População Alvo: **População Idosa**

Resposta Social: **Estrutura Residencial para Pessoas Idosas**

Tabela 29. Estruturas Residenciais para as Pessoas Idosas no Concelho de Pombal (2023)

Freguesia	Designação Equipamento	Capacidade	Ocupação	Natureza Jurídica da Entidade
Abiul	Lar Flor da Serra, Residência Sénior Lda.	40	40	Privada; Lucrativa
	Fundação Otília Pessoa Murta Lourenço e marido Dr. José Lourenço Júnior – Lar Otília Lourenço	37	37	Fundação de Solidariedade Social; Instituição Particular de Solidariedade Social
Almagreira	Paço Verde – Lar de Idosos, Lda.	37	34	Privada; Lucrativa
	Centro Social Paroquial de Almagreira	37	37	Centro Social Paroquial; Instituição Particular de Solidariedade Social
Carnide	Lar Barão, Lda.	40	40	Privada; Lucrativa
	Centro Social de Carnide	18	18	Associação de Solidariedade Social; Instituição Particular de Solidariedade Social
Carriço	Cantinho do Lazer	21	20	Privada; Lucrativa
	Centro Social do Carriço	37	37	Associação de Solidariedade Social; Instituição Particular de Solidariedade Social
Louriçal	Verde Recanto - Casa de Repouso – Lda.	15	15	Privada; Lucrativa
	Santa Casa da Misericórdia do Louriçal	45	45	Irmandade da Misericórdia / Santa Casa da Misericórdia; Instituição Particular de Solidariedade Social

Meirinhas	Lar da Felicidade	21	21	Associação de Solidariedade Social; Instituição Particular de Solidariedade Social
Pelariga	Lar Pelariga, Lda.	32	32	Privada; Lucrativa
	Fundação São Barnabé – Residência S. Barnabé	35	6	Fundação de Solidariedade Social; Instituição Particular de Solidariedade Social
Pombal	Santa Casa da Misericórdia de Pombal	71	71	Irmandade da Misericórdia / Santa Casa da Misericórdia; Instituição Particular de Solidariedade Social
	Residência Sénior Senhora do Cardal - Santa Casa da Misericórdia de Pombal	37	33	Irmandade da Misericórdia / Santa Casa da Misericórdia; Instituição Particular de Solidariedade Social
	Casa de Repouso e Bem-Estar de Pombal, Lda.	30	25	Privada; Lucrativa
	Associação Sociocultural Recreativa Educativa de Cumieira e Circunvizinhas	28	27	Associação de Solidariedade Social; Instituição Particular de Solidariedade Social
	Fundação São Barnabé – Residência S. Barnabé	25	25	Fundação de Solidariedade Social; Instituição Particular de Solidariedade Social
União das Freguesias da Guia, Ilha e Mata Mourisca	Paraíso do Sonho Lar, Lda.	30	30	Privada; Lucrativa
	Gaspar e Couto, Lda. – Lar São Brás	40	39	Privada; Lucrativa
	Centro Social Paroquial da Ilha - Obra Social da Sagrada Família	64	64	Centro Social Paroquial; Instituição Particular de Solidariedade Social
União das Freguesias de Santiago e São Simão de Litém e Albergaria dos Doze	Lar São Miguel, de Manuel dos Santos Simões - Cabeça de Casal de Herança	44	44	Privada; Lucrativa
	Manuel Silva e Gonçalves, Lda. – Lar Brilhar do Sol	36	33	Privada; Lucrativa
	Associação de Bem-Estar para a Terceira Idade de Santiago de Litém	30	30	Associação de Solidariedade Social; Instituição Particular de Solidariedade Social
	Associação Centro Social do S. Pedro	25	25	Associação de Solidariedade Social; Instituição Particular de Solidariedade Social
	Casa do Povo de Albergaria dos Doze	25	25	Casa do Povo; Instituição Particular de Solidariedade Social
	Centro Social Paroquial de São Simão de Litém	52	52	Centro Social Paroquial; Instituição Particular de Solidariedade Social

Vermoil	Modelcare - Centro de Valorização e Recuperação Humana Lda. Lar da Santa Teresinha do Menino Jesus	20	20	Privada; Lucrativa
	Centro Social Júlio Antunes	27	27	Associação de Solidariedade Social; Instituição Particular de Solidariedade Social
Vila Cã	Vilacentro – Lar de Idosos, Lda.	41	37	Privada; Lucrativa
	Centro Social de Vila Cã	24	24	Associação de Solidariedade Social; Instituição Particular de Solidariedade Social

População Alvo: **População Idosa**

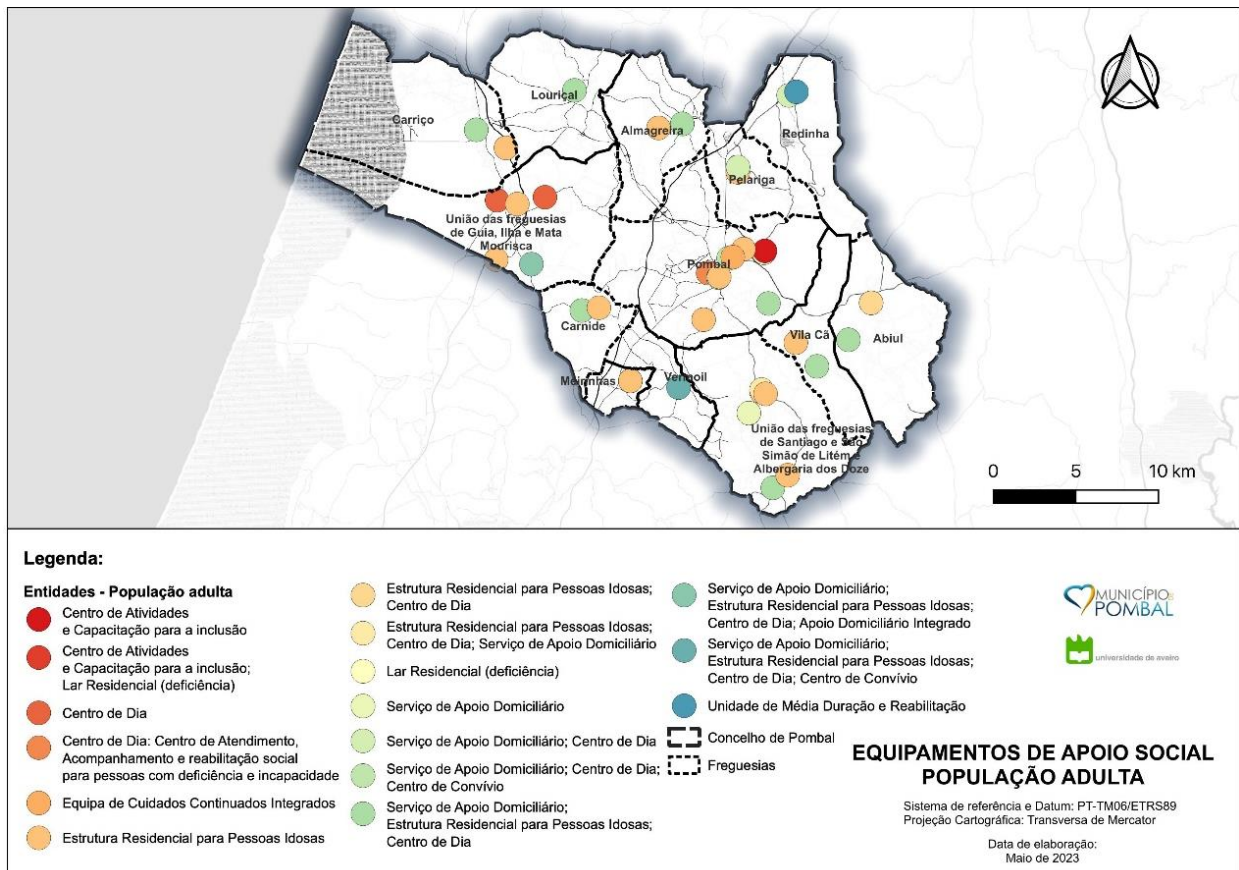
Resposta Social: **Universidade Sénior**

Tabela 30. Universidade Sénior no Concelho de Pombal (2023)

Freguesia	Designação Equipamento	Capacidade	Ocupação	Natureza Jurídica da Entidade
Pombal	Associação de Pensionistas, Reformados e Aposentados de Pombal (APRAP)	n. a.	n. a.	Associação de Solidariedade Social; Instituição Particular de Solidariedade Social

As várias repostas sociais para a População Adulta encontram-se distribuídas pelas freguesias do concelho de Pombal, como nos evidencia o seguinte mapa através da localização das mesmas.

Mapa 7. Equipamentos de Apoio Social para a População Adulta no Concelho de Pombal (2023)



1.3 Família e Comunidade

População Alvo: **Família e Comunidade**

Resposta Social: **Serviço de Atendimento e Acompanhamento Social**

Tabela 31. Serviço de Atendimento e Acompanhamento Social no Concelho de Pombal (2023)

Freguesia	Designação Equipamento	Capacidade	Ocupação	Natureza Jurídica da Entidade
Pombal	Serviço de Atendimento e Acompanhamento Social – Município de Pombal	n. a.	n. a.	Autarquia Local

População Alvo: **Família e Comunidade**

Resposta Social: **Loja Social**

Tabela 32. Lojas Sociais no Concelho de Pombal (2023)

Freguesia	Designação Equipamento	Capacidade	Ocupação	Natureza Jurídica da Entidade
Almagreira	Espaço Maria Auxiliadora – Freguesia de Almagreira	n. a.	n. a.	Autarquia Local
Carnide	Centro Social de Carnide	n. a.	n. a.	Associação de Solidariedade Social; Instituição Particular de Solidariedade Social
Pombal	Loja Social Compras Felizes – Associação de Pais e Educadores para a Infância (APEPI)	n. a.	n. a.	Associação de Solidariedade Social; Instituição Particular de Solidariedade Social
	Conferência São Vicente de Paulo de Pombal	n. a.	n. a.	Associação de Solidariedade Social
União das Freguesias da Guia, Ilha e Mata Mourisca	Centro Social Paroquial da Ilha - Obra Social da Sagrada Família	n. r.	n. r.	Centro Social Paroquial; Instituição Particular de Solidariedade Social
União das Freguesias de Santiago e São Simão de Litém e Albergaria dos Doze	Loja Social de Albergaria dos Doze – União das Freguesias de Santiago e São Simão de Litém e Albergaria dos Doze	n. a.	n. a.	Autarquia Local
Vermoil	Loja Social APOIAR – Comissão Social Interfreguesias de Carnide, Meirinhas e Vermoil	n. a.	n. a.	n. a.

População Alvo: **Família e Comunidade**

Resposta Social: **Voluntariado Organizado**

Tabela 33. Voluntariado Organizado no Concelho de Pombal (2023)

Freguesia	Designação Equipamento	Capacidade	Ocupação	Natureza Jurídica da Entidade
Pombal	Associação Os Amigos da Anita	n. a.	n. a.	Associação sem Fins lucrativos
	Banco de Voluntariado Dar as Mãos – Associação de Pais e Educadores para a Infância (APEPI)	n. a.	n. a.	Associação de Solidariedade Social; Instituição Particular de Solidariedade Social
	Grupo de Voluntariado Comunitário de Pombal da Liga Portuguesa Contra o Cancro	n. a.	n. a.	Sem Fins lucrativos

População Alvo: **Família e Comunidade**

Resposta Social: **Cantina / Refeitório Social**

Tabela 34. Cantinas/Refeitórios Sociais no Concelho de Pombal (2023)

Freguesia	Designação Equipamento	Capacidade	Ocupação	Natureza Jurídica da Entidade
Pelariga	Centro Social Paroquial da Pelariga	16	16	Centro Social Paroquial; Instituição Particular de Solidariedade Social
União das Freguesias da Guia, Ilha e Mata Mourisca	Centro Social Paroquial da Ilha - Obra Social da Sagrada Família	10	10	Centro Social Paroquial; Instituição Particular de Solidariedade Social

População Alvo: **Família e Comunidade**

Resposta Social: **Ajuda Alimentar a Carenciados**

Tabela 35. Ajuda Alimentar a Carenciados no Concelho de Pombal (2023)

Freguesia	Designação Equipamento	Capacidade	Ocupação	Natureza Jurídica da Entidade
Cariço	Freguesia do Cariço	44	40	Autarquia Local
Louriçal	Freguesia do Louriçal	55	54	Autarquia Local

Meirinhas	Lar da Felicidade	91	90	Associação de Solidariedade Social; Instituição Particular de Solidariedade Social
Pombal	Município de Pombal	176	176	Autarquia Local
Redinha	Santa Casa da Misericórdia da Redinha	60	56	Irmandade da Misericórdia / Santa Casa da Misericórdia; Instituição Particular de Solidariedade Social
União das Freguesias da Guia, Ilha e Mata Mourisca	União das Freguesias da Guia, Ilha e Mata Mourisca	50	55	Autarquia Local
União das Freguesias de Santiago e São Simão de Litém e Albergaria dos Doze	Associação de Bem-Estar para a Terceira Idade de Santiago de Litém	50	49	Associação de Solidariedade Social; Instituição Particular de Solidariedade Social
	Associação Centro Social do S. Pedro	50	50	Associação de Solidariedade Social; Instituição Particular de Solidariedade Social
Vila Cã	Centro Social de Vila Cã	50	50	Associação de Solidariedade Social; Instituição Particular de Solidariedade Social

População Alvo: **Família e Comunidade**

Resposta Social: **Centro de Apoio à Vida**

Tabela 36. Centro de Apoio à Vida no Concelho de Pombal (2023)

Freguesia	Designação Equipamento	Capacidade	Ocupação	Natureza Jurídica da Entidade
Pombal	Centro de Apoio à Vida "A Cegonha" – Associação de Pais e Educadores para a Infância (APEPI)	12	12	Associação de Solidariedade Social; Instituição Particular de Solidariedade Social

População Alvo: **Pessoas com Comportamentos Aditivos e Dependências**

Resposta Social: **Centro de Respostas Integradas – Equipa de Tratamento**

Tabela 37. Centro de Respostas Integradas – Equipa de Tratamento no Concelho de Pombal (2023)

Freguesia	Designação Equipamento	Capacidade	Ocupação	Natureza Jurídica da Entidade
Pombal	Centro de Respostas Integradas (CRI) de Leiria – Equipa de Tratamento Pombal Administração Regional de Saúde (ARS) Centro	n. a.	n. a.	Pública

População Alvo: **Pessoas Vítimas de Violência Doméstica**
 Resposta Social: **Casa de Abrigo**

Tabela 38. Casa de Abrigo no Concelho de Pombal (2023)

Freguesia	Designação Equipamento	Capacidade	Ocupação	Natureza Jurídica da Entidade
Pombal	Casa de Abrigo Teresa Morais – Associação de Pais e Educadores para a Infância (APEPI)	16	16	Associação de Solidariedade Social; Instituição Particular de Solidariedade Social

População Alvo: **Pessoas Vítimas de Violência Doméstica**
 Resposta Social: **Gabinete de Apoio às Vítimas de Violência**

Tabela 39. Gabinete de Apoio às Vítimas de Violência no Concelho de Pombal (2023)

Freguesia	Designação Equipamento	Capacidade	Ocupação	Natureza Jurídica da Entidade
Pombal	Gabinete de Apoio às Vítimas de Violência “Quebrar o Silêncio” – Associação de Pais e Educadores para a Infância (APEPI)	n. a.	n. a.	Associação de Solidariedade Social; Instituição Particular de Solidariedade Social

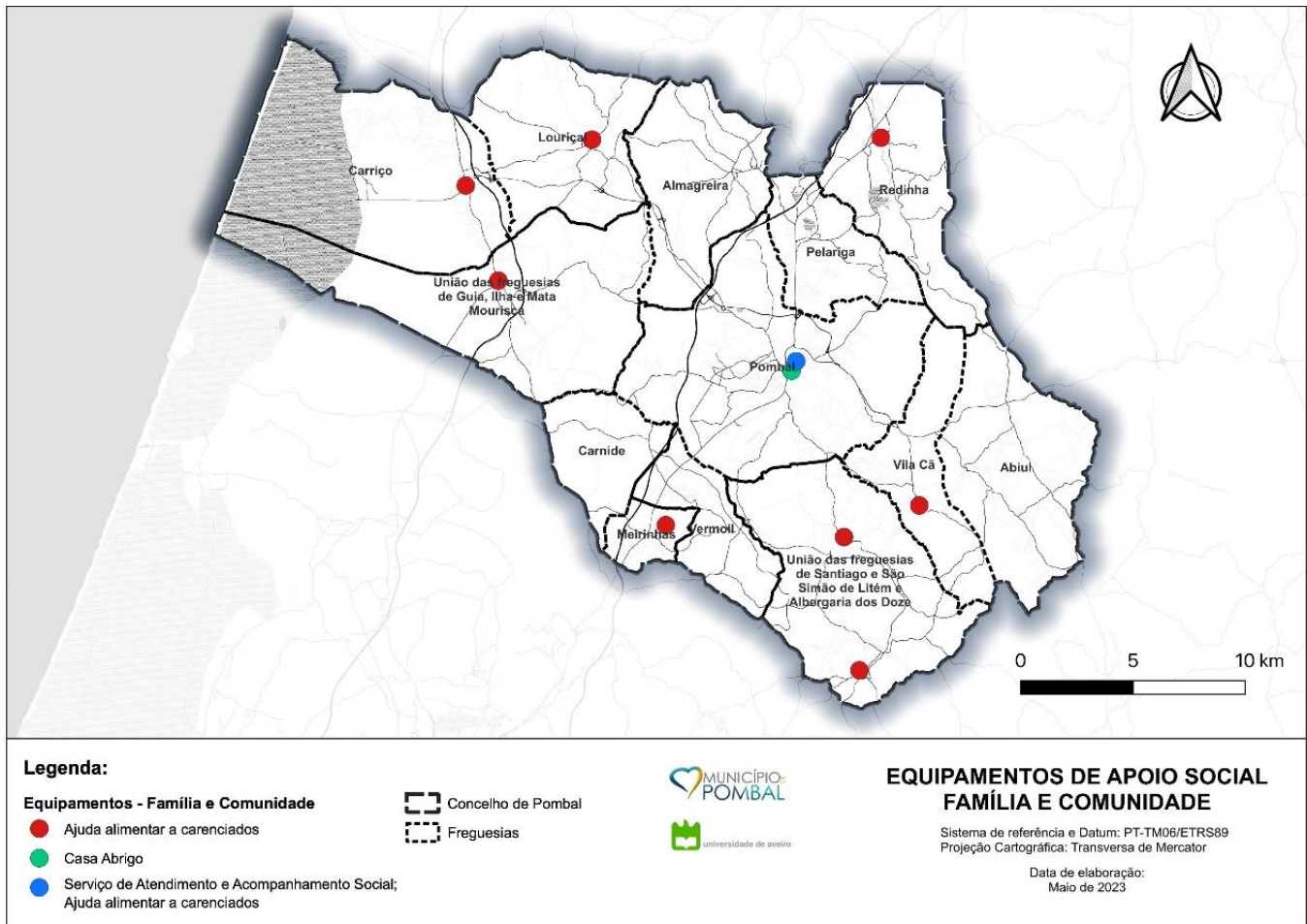
População Alvo: **População Imigrante**
 Resposta Social: **Centro Local de Apoio à Integração de Migrantes**

Tabela 40. Centro Local de Apoio à Integração de Migrantes no Concelho de Pombal (2023)

Freguesia	Designação Equipamento	Capacidade	Ocupação	Natureza Jurídica da Entidade
Pombal	Município de Pombal	n. a.	n. a.	Autarquia Local; Pública

Respeitante às respostas sociais destinadas à Família e Comunidade, que atuam no concelho de Pombal, verificamos no seguinte mapa a sua localização pelas diversas freguesias.

Mapa 8. Equipamentos de Apoio Social para a Família e Comunidade no Concelho de Pombal (2023)



2. Identificação das Respostas Sociais por Freguesia

De modo a poder efetuar-se uma análise detalhada da Rede de Serviços e Equipamentos Sociais, apresenta-se de seguida a sua distribuição pelas diversas freguesias do concelho de Pombal.

2.1 Freguesia de Abiul

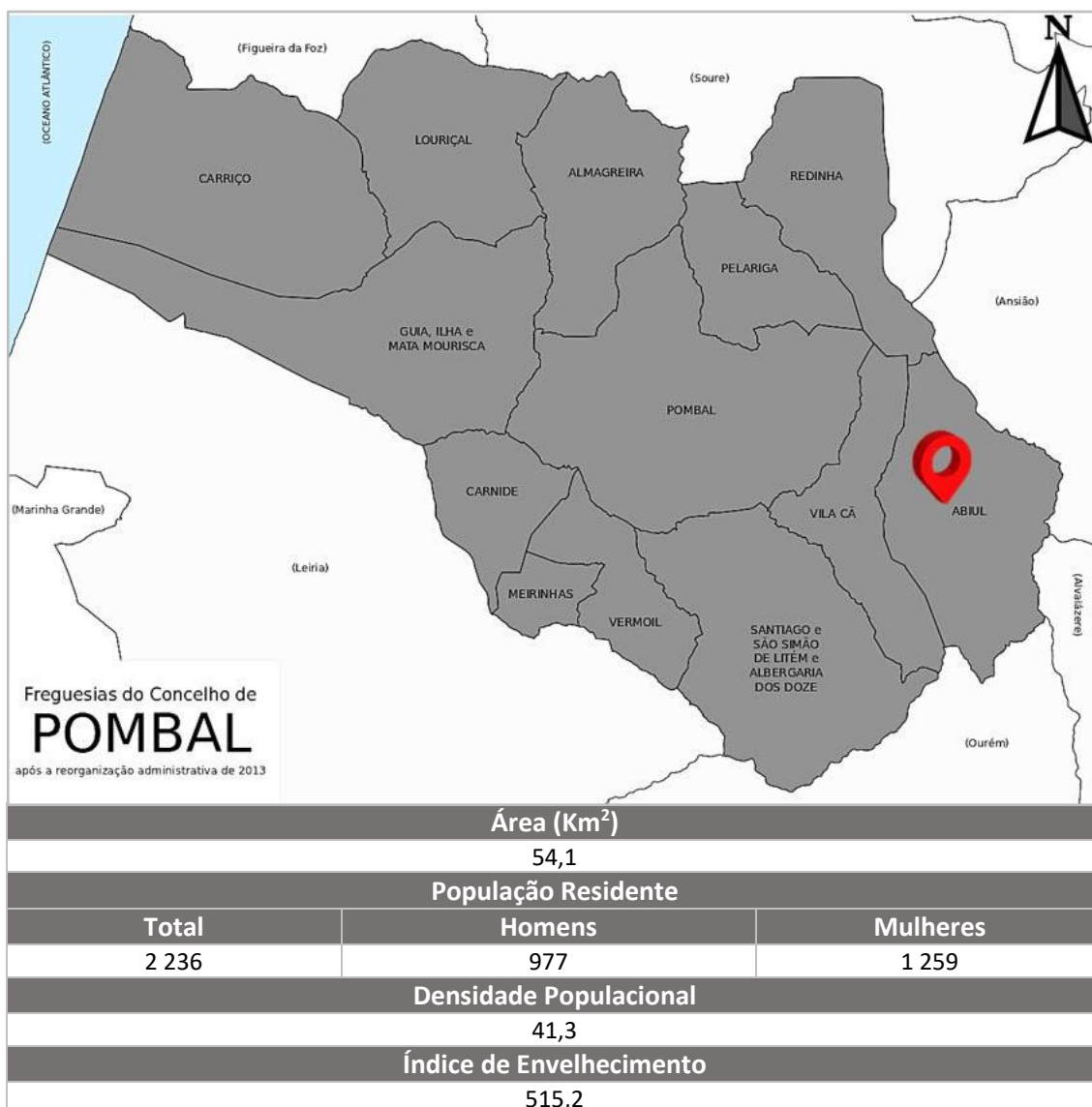


Tabela 41. Respostas Sociais na Freguesia de Abiul (2023)

Área de Intervenção: Infância e Juventude				
População Alvo	Resposta Social	Designação do Equipamento	Capacidade	Ocupação
Crianças e Jovens	Estabelecimento de Educação Pré-Escolar / Atividades de Animação e Apoio à Família	Centro Escolar de Abiul – Agrupamento de Escolas de Pombal	75	32

Área de Intervenção: População Adulta				
População Alvo	Resposta Social	Designação do Equipamento	Capacidade	Ocupação
População Idosa	Centro de Dia	Lar Flor da Serra, Residência Sénior, Lda.	15	0
		Fundação Otília Pessoa Murta Lourenço e marido Dr. José Lourenço Júnior Lar Otília Lourenço	21	8
	Serviço de Apoio Domiciliário	Lar Flor da Serra, Residência Sénior, Lda.	14	1
		Fundação Otília Pessoa Murta Lourenço e marido Dr. José Lourenço Júnior Lar Otília Lourenço	35	24
	Estrutura Residencial para Pessoas Idosas	Lar Flor da Serra, Residência Sénior, Lda.	40	40
		Fundação Otília Pessoa Murta Lourenço e marido Dr. José Lourenço Júnior Lar Otília Lourenço	37	37

2.2 Freguesia de Almagreira

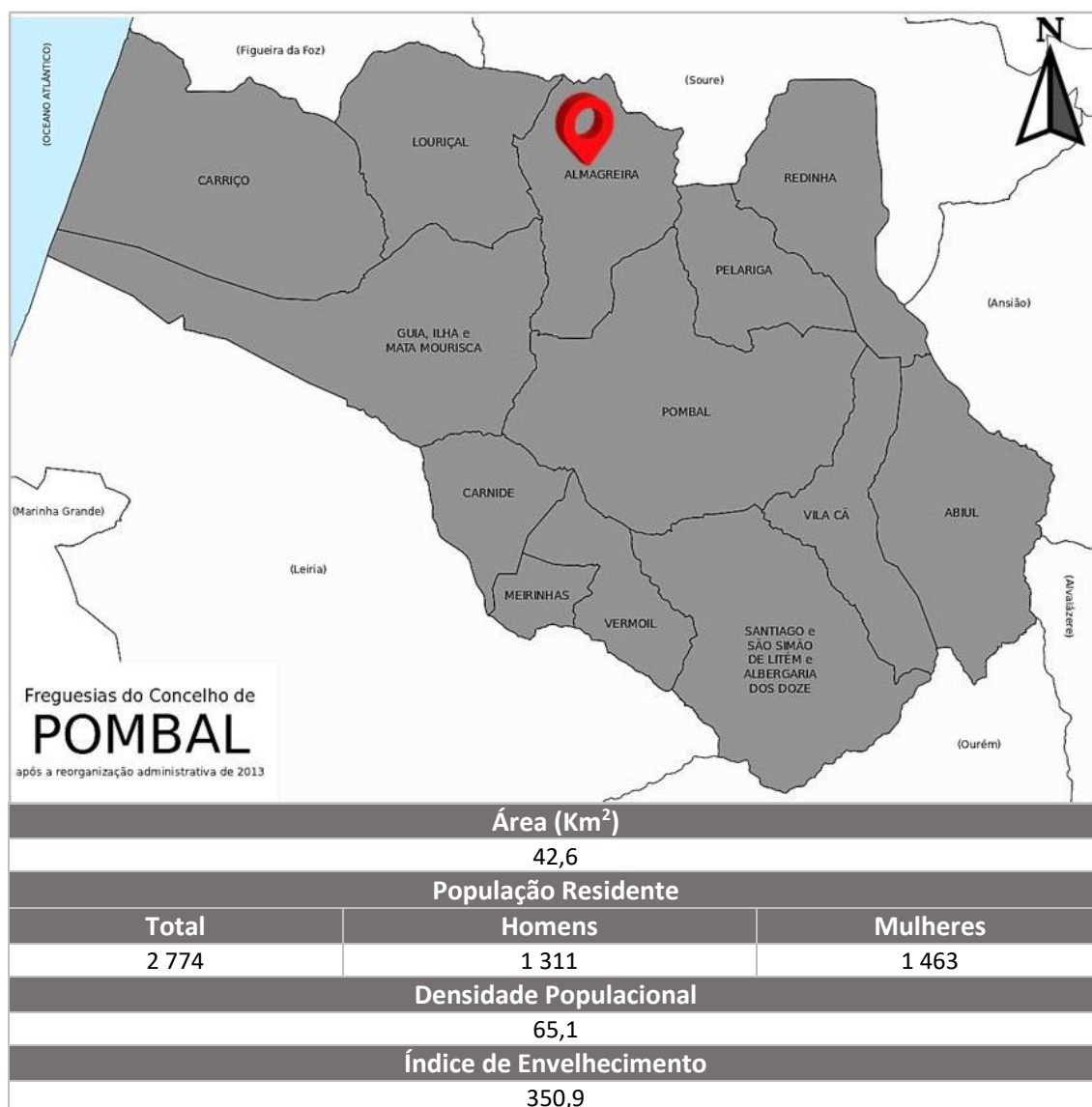


Tabela 42. Respostas Sociais na Freguesia de Almagreira (2023)

Área de Intervenção: Infância e Juventude				
População Alvo	Resposta Social	Designação do Equipamento	Capacidade	Ocupação
Crianças e Jovens	Estabelecimento de Educação Pré-Escolar / Atividades de Animação e Apoio à Família	Centro Escolar de Almagreira – Agrupamento de Escolas de Pombal	50	27
		Jardim de Infância de Assanha da Paz – Agrupamento de Escolas de Pombal	25	16

Área de Intervenção: População Adulta				
População Alvo	Resposta Social	Designação do Equipamento	Capacidade	Ocupação
População Idosa	Centro de Dia	Centro Social Paroquial de Almagreira	20	20
	Serviço de Apoio Domiciliário	Centro Social Paroquial de Almagreira	42	38
	Estrutura Residencial para Pessoas Idosas	Paço Verde, Lar de Idosos, Lda.	37	34
		Centro Social Paroquial de Almagreira	37	37

Área de Intervenção: Família e Comunidade				
População Alvo	Resposta Social	Designação do Equipamento	Capacidade	Ocupação
Família e Comunidade	Loja Social	Freguesia de Almagreira – Espaço Maria Auxiliadora	n. a.	n. a.

2.3 Freguesia de Carnide

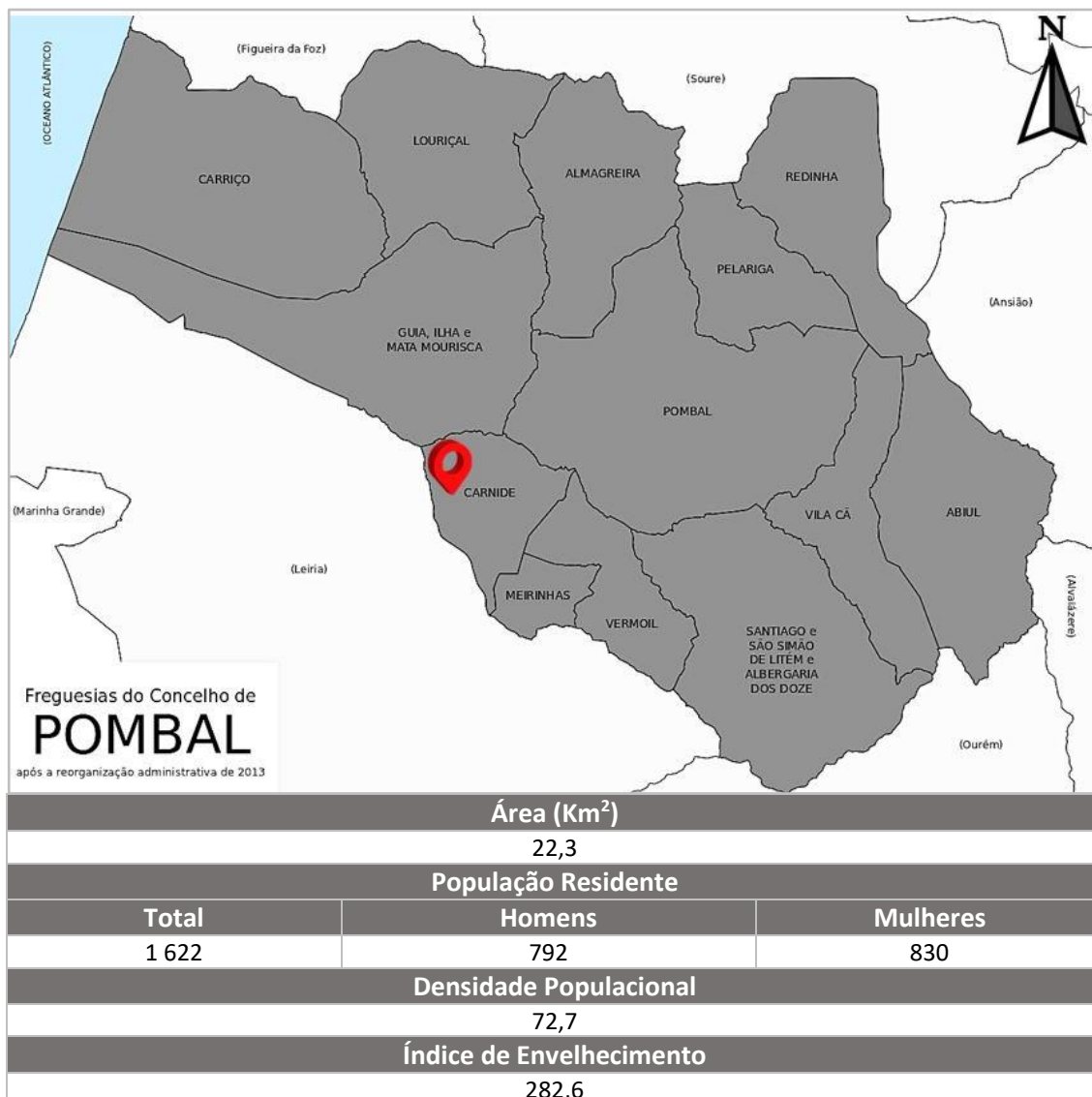


Tabela 43. Respostas Sociais na Freguesia de Carnide (2023)

Área de Intervenção: Infância e Juventude				
População Alvo	Resposta Social	Designação do Equipamento	Capacidade	Ocupação
Crianças e Jovens	Creche	Centro Social de Carnide	36	35
	Estabelecimento de Educação Pré-Escolar / Atividades de Animação e Apoio à Família	Centro Escolar de Carnide – Agrupamento de Escolas Gualdim Pais	75	32

Área de Intervenção: População Adulta				
População Alvo	Resposta Social	Designação do Equipamento	Capacidade	Ocupação
População Idosa	Centro de Dia	Centro Social de Carnide	30	18
	Serviço de Apoio Domiciliário	Centro Social de Carnide	42	24
	Estrutura Residencial para Pessoas Idosas	Centro Social de Carnide	18	18
		Lar Barão, Lda.	40	40

Área de Intervenção: Família e Comunidade				
População Alvo	Resposta Social	Designação do Equipamento	Capacidade	Ocupação
Família e Comunidade	Loja Social	Centro Social de Carnide	n. a.	n. a.

2.4 Freguesia do Carriço

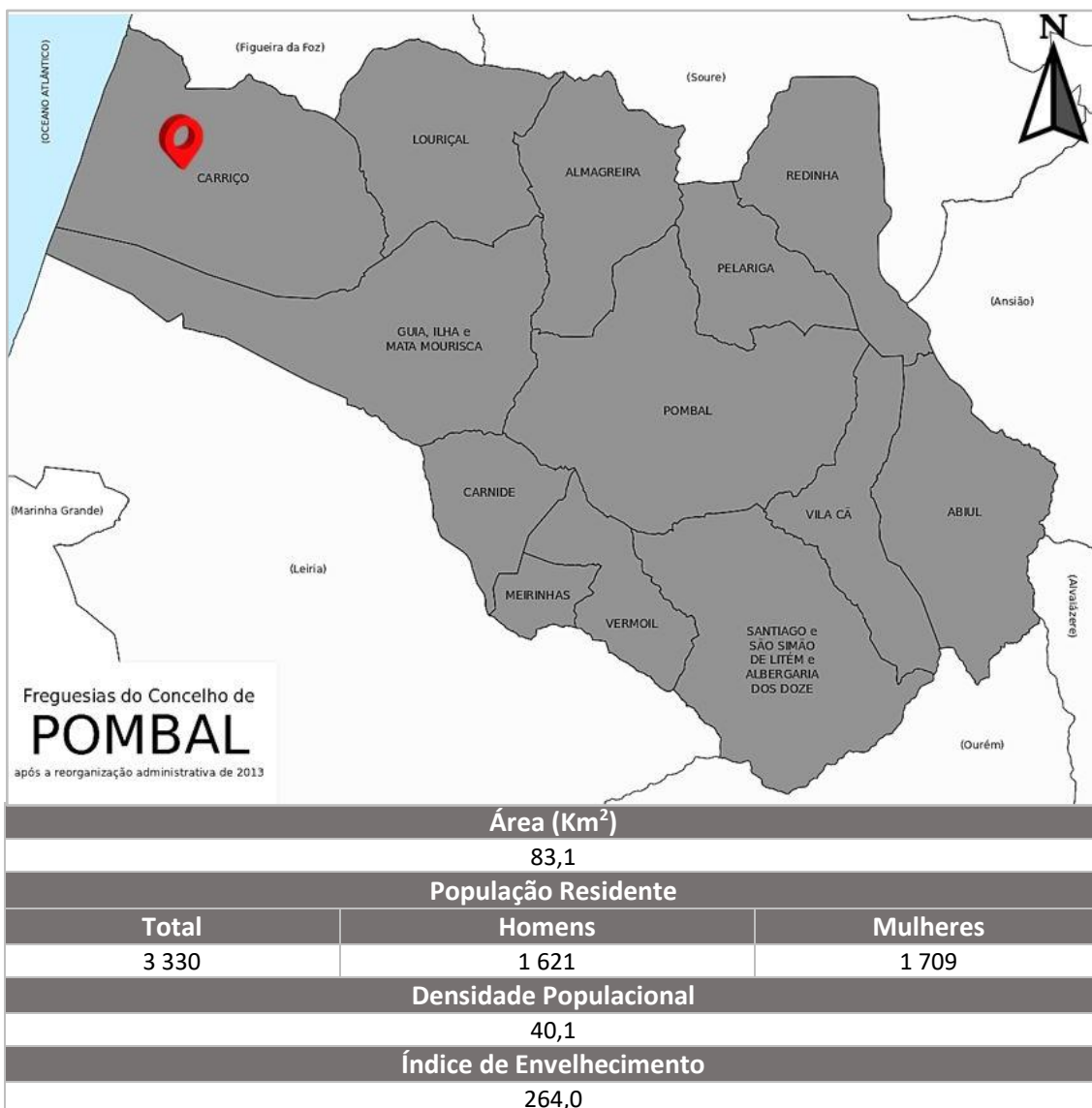


Tabela 44. Respostas Sociais na Freguesia Carriço (2023)

Área de Intervenção: Infância e Juventude				
População Alvo	Resposta Social	Designação do Equipamento	Capacidade	Ocupação
Crianças e Jovens	Creche	Centro Social do Carriço	39	39
	Estabelecimento de Educação Pré-Escolar / Atividades de Animação e Apoio à Família	Centro Escolar de Vieirinhos – Agrupamento de Escolas da Guia	75	58
		Jardim de Infância do Carriço – Agrupamento de Escolas de Guia	25	13

Área de Intervenção: População Adulta				
População Alvo	Resposta Social	Designação do Equipamento	Capacidade	Ocupação
População Idosa	Centro de Dia	Centro Social do Carriço	32	32
	Serviço de Apoio Domiciliário	Centro Social do Carriço	56	56
	Estrutura Residencial para Pessoas Idosas	Centro Social do Carriço	37	37
		Cantinho do Lazer	21	20

Área de Intervenção: Família e Comunidade				
População Alvo	Resposta Social	Designação do Equipamento	Capacidade	Ocupação
Família e Comunidade	Ajuda Alimentar a Carenciados	Freguesia do Carriço	44	40

2.5 Freguesia do Louriçal

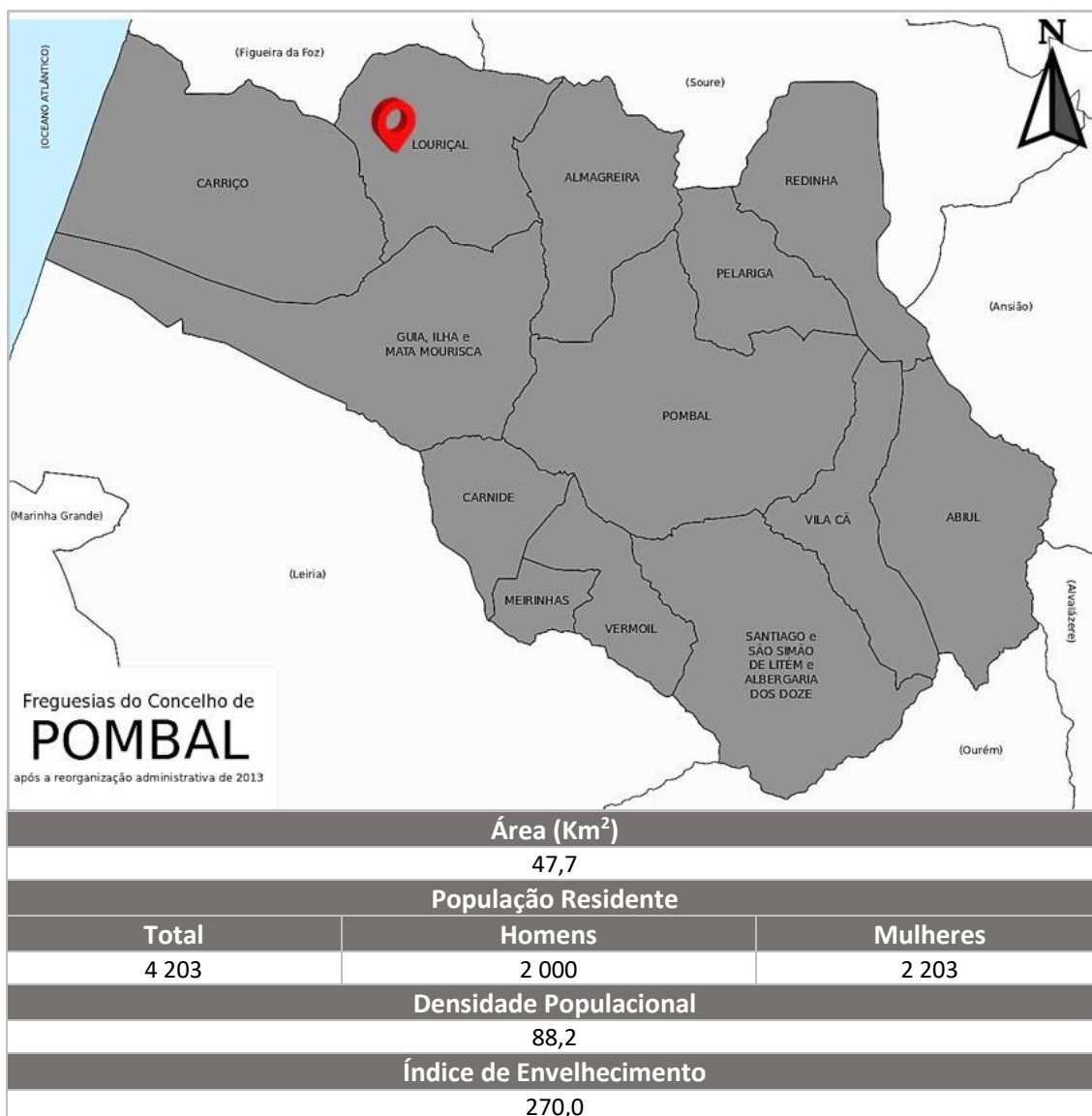


Tabela 45. Respostas Sociais na Freguesia de Louriçal (2023)

Área de Intervenção: Infância e Juventude				
População Alvo	Resposta Social	Designação do Equipamento	Capacidade	Ocupação
Crianças e Jovens	Creche	Creche “Aprender & Companhia” – Associação de Promoção Social, Desportiva, Recreativa e Cultural da Moita do Boi	28	28
	Estabelecimento de Educação Pré-	Associação de Promoção Social,	25	25

	Escolar / Atividades de Animação e Apoio às Famílias	Desportiva, Recreativa e Cultural da Moita do Boi		
		Centro Escolar de Louriçal – Agrupamento de Escolas de Pombal	75	60
		Jardim de Infância de Moita do Boi – Agrupamento de Escolas de Pombal	50	24
	Centro de Atividades de Tempos Livres	Associação de Promoção Social, Desportiva, Recreativa e Cultural da Moita do Boi	30	25

Área de Intervenção: População Adulta

População Alvo	Resposta Social	Designação do Equipamento	Capacidade	Ocupação
População Idosa	Centro de Dia	Santa Casa da Misericórdia do Louriçal	30	25
	Serviço de Apoio Domiciliário	Santa Casa da Misericórdia do Louriçal	42	42
	Estrutura Residencial para Pessoas Idosas	Verde Recanto - Casa de Repouso – Lda.	15	15
		Santa Casa da Misericórdia do Louriçal	45	45

Área de Intervenção: Família e Comunidade

População Alvo	Resposta Social	Designação do Equipamento	Capacidade	Ocupação
Família e Comunidade	Ajuda Alimentar a Carentes	Freguesia do Louriçal	55	54

2.6 Freguesia de Meirinhas

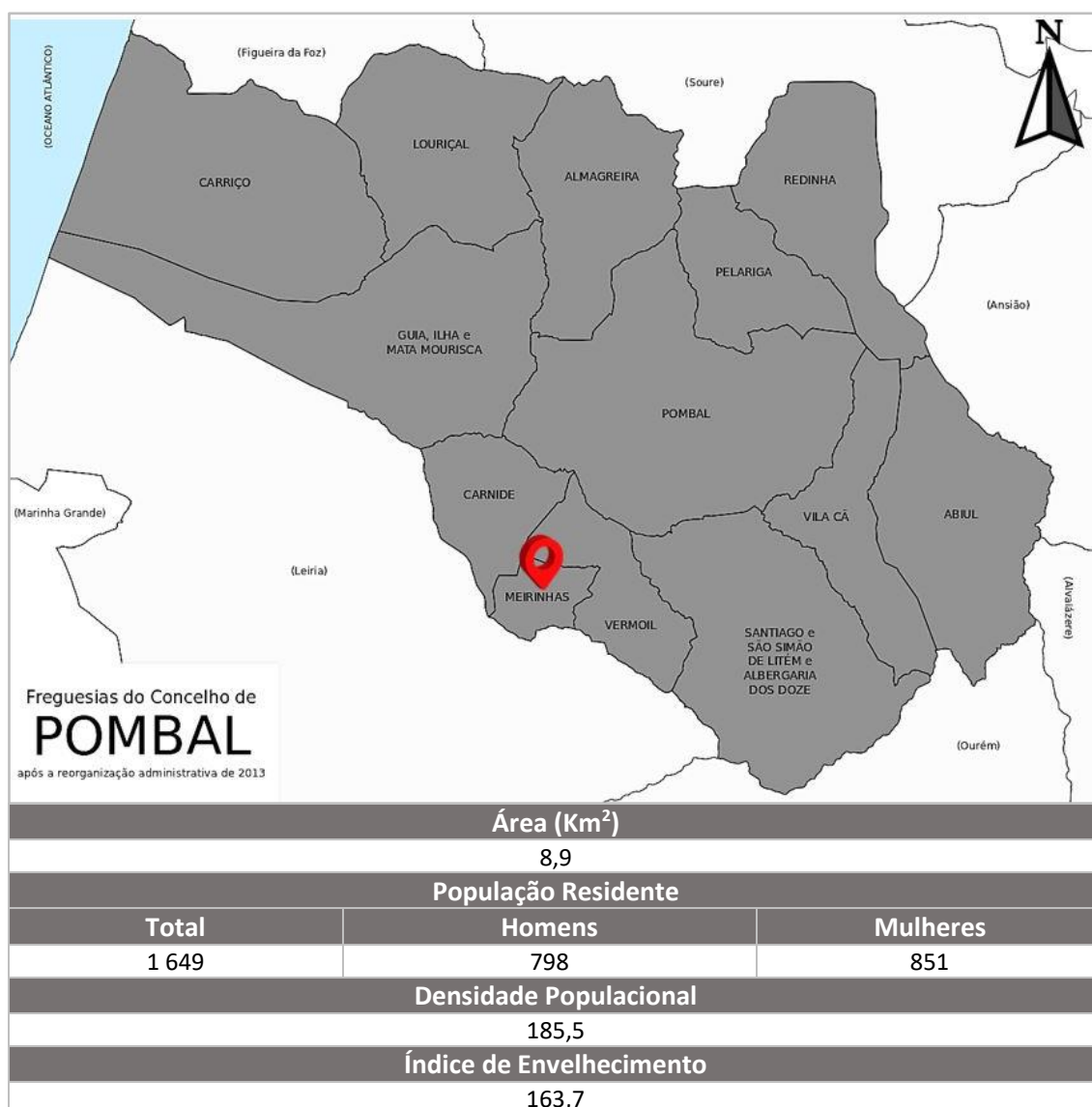


Tabela 46. Respostas Sociais na Freguesia de Meirinhas (2023)

Área de Intervenção: Infância e Juventude				
População Alvo	Resposta Social	Designação do Equipamento	Capacidade	Ocupação
Crianças e Jovens	Creche	Lar da Felicidade (Edifício Lua Nova)	82	73
	Estabelecimento de Educação Pré-Escolar / Atividades de Animação e Apoio à Família	Centro Escolar de Meirinhas – Agrupamento de Escolas Gualdim Pais	75	70

Área de Intervenção: População Adulta				
População Alvo	Resposta Social	Designação do Equipamento	Capacidade	Ocupação
População Idosa	Centro de Dia	Lar da Felicidade	20	20
	Serviço de Apoio Domiciliário	Lar da Felicidade	42	20
	Estrutura Residencial para Pessoas Idosas	Lar da Felicidade	21	21

Área de Intervenção: Família e Comunidade				
População Alvo	Resposta Social	Designação do Equipamento	Capacidade	Ocupação
Família e Comunidade	Ajuda Alimentar a Carenciados	Lar da Felicidade	91	90

2.7 Freguesia de Pelariga

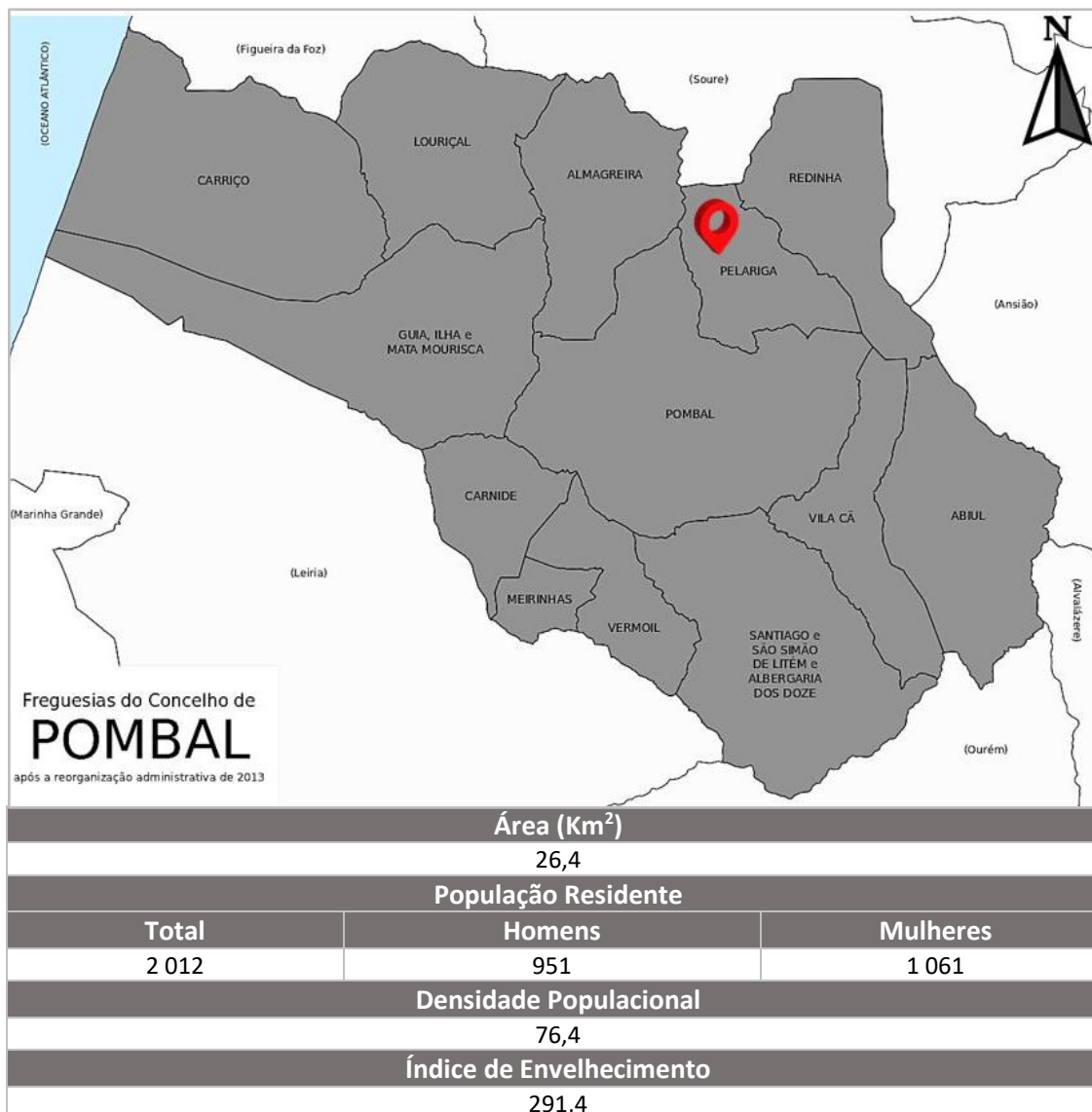


Tabela 47. Respostas Sociais na Freguesia de Pelariga (2023)

Área de Intervenção: Infância e Juventude				
População Alvo	Resposta Social	Designação do Equipamento	Capacidade	Ocupação
Crianças e Jovens	Creche	Centro Social Paroquial da Pelariga	33	33
	Estabelecimento de Educação Pré-Escolar / Atividades de Animação e Apoio à Família	Jardim de Infância de Pelariga – Agrupamento de Escolas de Pombal	25	25
		Agrupamento de Escolas de Pombal - Jardim de Infância de Machada	25	20

Área de Intervenção: População Adulta				
População Alvo	Resposta Social	Designação do Equipamento	Capacidade	Ocupação
População Idosa	Centro de Dia	Centro Social Paroquial da Pelariga	30	30
	Serviço de Apoio Domiciliário	Centro Social Paroquial da Pelariga	40	40
	Estrutura Residencial para Pessoas Idosas	Lar Pelariga, Lda.		32
Fundação São Barnabé – Residência S. Barnabé – Carvalhal			35	6

Área de Intervenção: Família e Comunidade				
População Alvo	Resposta Social	Designação do Equipamento	Capacidade	Ocupação
Família e Comunidade	Cantina / Refeitório Social	Centro Social Paroquial da Pelariga	16	16

2.8 Freguesia de Pombal

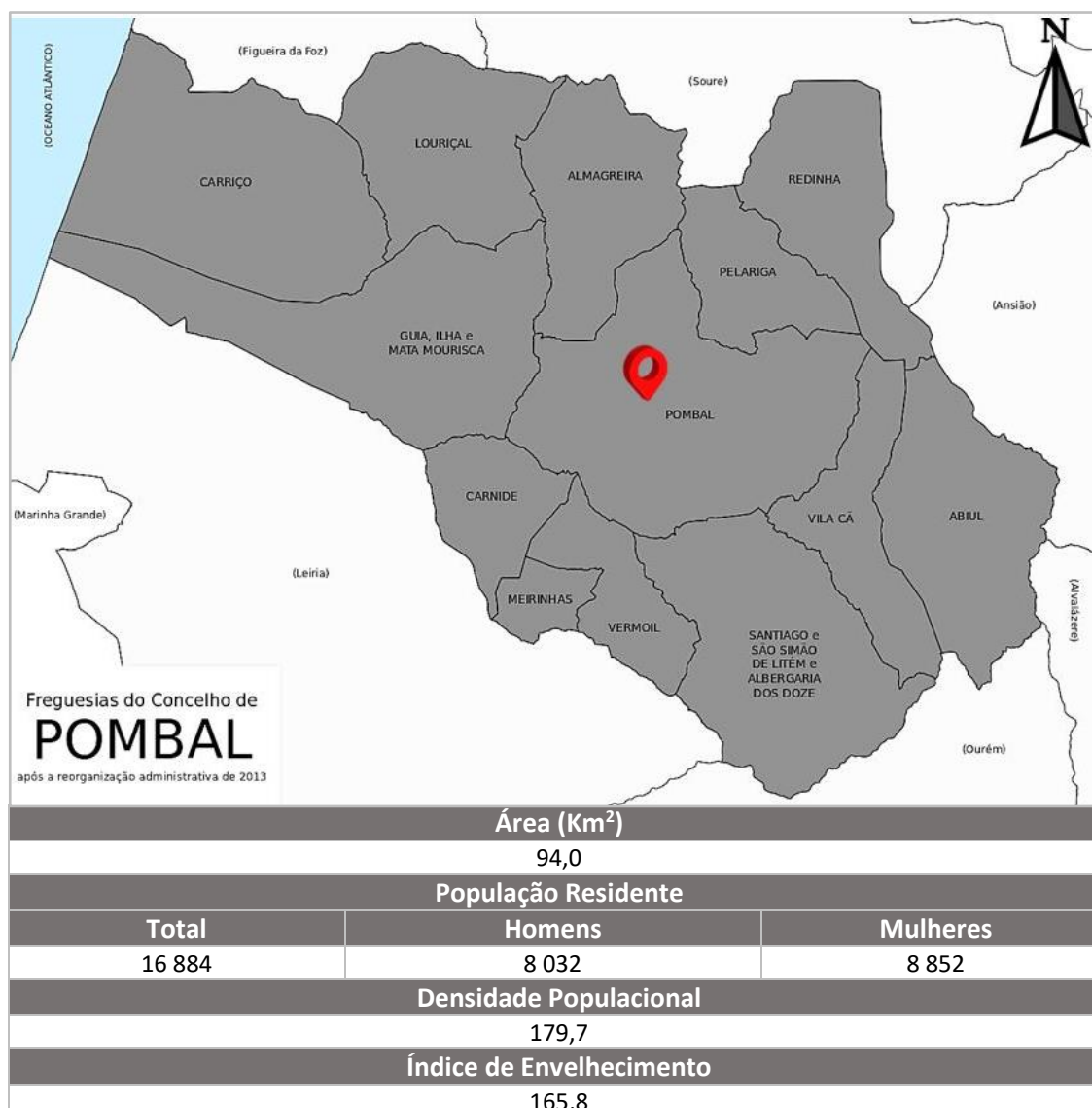


Tabela 48. Respostas Sociais na Freguesia de Pombal (2023)

Área de Intervenção: Infância e Juventude				
População Alvo	Resposta Social	Designação do Equipamento	Capacidade	Ocupação
Crianças e Jovens	Creche	Creche O Sobreirinho – Associação de Solidariedade Social e Melhoramentos do Travasso e Circunvizinhos	43	43
		Casa da Criança de Pombal – Santa Casa	46	46

		da Misericórdia de Pombal		
		Creche Institucional da APEPI – Associação de Pais e Educadores para a Infância (APEPI)	42	42
		Creche – Externato A Falinha	117	58
		Creche – Jardim Escola Primeiro Degrau	39	39
	Creche Familiar	Creche Familiar Arco-Íris – Associação de Pais e Educadores para a Infância (APEPI)	36	36
	Estabelecimento de Educação Pré-Escolar / Atividades de Animação e Apoio à Família	Associação de Pais e Educadores para a Infância (APEPI)	75	69
		Estabelecimento Educação Pré-escolar – Externato A Falinha	120	13
		Jardim Escola Primeiro Degrau	75	30
		Centro Escolar de Pombal – Agrupamento de Escolas de Pombal	100	89
		Centro Escolar de Fonte Nova – Agrupamento de Escolas de Gualdim Pais	75	45
		Jardim de Infância O Sobreirinho – Associação de Solidariedade Social e Melhoramentos do Travasso e Circunvizinhos	47	47
		Jardim de Infância – Casa da Criança de Pombal, Santa Casa da Misericórdia de Pombal	80	80
		Jardim de Infância de Flandes – Agrupamento de Escolas de Pombal	50	49

		Jardim de Infância de Charneca – Agrupamento de Escolas Gualdim Pais	50	49
		Jardim de Infância de Barrocal – Agrupamento de Escolas de Pombal	50	30
		Jardim de Infância de Alto dos Crespos – Agrupamento de Escolas Gualdim Pais	25	12
	Centro de Atividades de Tempos Livres	Centro de Atividades Tempos Livres 2º e 3º Ciclo – Gualdim Pais – Cáritas Diocesana de Coimbra	100	100
		Centro de Atividades Tempos Livres 2º e 3º Ciclos – Marquês de Pombal – Cáritas Diocesana de Coimbra	100	95
	Componente de Apoio à Família	Componente de Apoio à Família 1º Ciclo Gualdim Pais – Cáritas Diocesana de Coimbra	100	100
	Comissão de Proteção de Crianças e Jovens	Comissão de Proteção de Crianças e Jovens de Pombal	n. a.	n. a.
	Centro de Recursos para a Inclusão	Cooperativa de Educação, Reabilitação, Capacitação e Inclusão de Pombal, CRL (CERCIPOM)	n. a.	n. a.
	Intervenção Precoce	Cooperativa de Educação, Reabilitação, Capacitação e Inclusão de Pombal, CRL (CERCIPOM)	240	240
Crianças e Jovens em Situação de Perigo	Casa de Acolhimento Residencial	Associação de Pais e Educadores Para a Infância (APEPI) – A Magia do Afetos)	15	15

Área de Intervenção: População Adulta				
População Alvo	Resposta Social	Designação do Equipamento	Capacidade	Ocupação
População Adulta com Deficiência	Centro de Atendimento, Acompanhamento e Reabilitação Social para Pessoas com Deficiência e Incapacidade	Alzheimer Portugal Delegação Centro	80	80
	Centro de Atividades e Capacitação para a Inclusão / Centro de Atividades Ocupacionais	Cooperativa de Educação, Reabilitação, Capacitação e Inclusão de Pombal, CRL (CERCIPOM)	90	90
	Centro de Formação e Inclusão Socioprofissional	Cooperativa de Educação, Reabilitação, Capacitação e Inclusão de Pombal, CRL (CERCIPOM)	n. a.	67
	Lar Residencial	Cooperativa de Educação, Reabilitação, Capacitação e Inclusão de Pombal, CRL (CERCIPOM)	20	20
	Residência de Autonomização e Inclusão	Cooperativa de Educação, Reabilitação, Capacitação e Inclusão de Pombal, CRL (CERCIPOM)	5	5
População Adulta com Dependência	Equipa de Cuidados Continuados Integrados	Centro de Saúde de Pombal	10	10
População Idosa	Centro de Dia	Alzheimer Portugal Delegação Centro	15	15
		Associação de Pensionistas, Reformados e Aposentados de Pombal (APRAP)	25	23
		Santa Casa da Misericórdia de Pombal	30	25

	Serviço de Apoio Domiciliário	Associação de Pensionistas, Reformados e Aposentados de Pombal (APRAP)	40	13
		Santa Casa da Misericórdia de Pombal	49	49
		Associação Sociocultural Recreativa Educativa de Cumieira e Circunvizinhas	79	29
	Estrutura Residencial para Pessoas Idosas	Santa Casa da Misericórdia de Pombal	71	71
		Residência Sénior Senhora do Cardal - Santa Casa da Misericórdia de Pombal	37	33
		Casa de Repouso e Bem-Estar de Pombal, Lda.	30	25
		Associação Sociocultural Recreativa Educativa de Cumieira e Circunvizinhas	28	27
		Residência S. Barnabé – Pombal – Fundação São Barnabé –	25	25
	Universidade Sénior	Associação de Pensionistas, Reformados e Aposentados de Pombal (APRAP)	n. a.	n. a.

Área de Intervenção: Família e Comunidade				
População Alvo	Resposta Social	Designação do Equipamento	Capacidade	Ocupação
Família e Comunidade	Serviço de Atendimento e Acompanhamento Social	Município de Pombal	n. a.	n. a.
	Loja Social	Loja Social Compras Felizes – Associação de Pais e Educadores para a Infância (APEPI)	n. a.	n. a.

		Conferência São Vicente de Paulo de Pombal	n. a.	n. a.
	Voluntariado Organizado	Associação Os Amigos da Anita	n. a.	n. a.
		Banco de Voluntariado Dar as Mãos – Associação de Pais e Educadores para a Infância (APEPI)	n. a.	n. a.
		Grupo de Voluntariado Comunitário de Pombal da Liga Portuguesa Contra o Cancro	n. a.	n. a.
	Ajuda Alimentar a Carenciados	Município de Pombal	176	176
	Centro de Apoio à Vida	Centro de Apoio à Vida - A Cegonha – Associação de Pais e Educadores para a Infância (APEPI) -	12	12
Pessoas com Comportamentos Aditivos e Dependências	Centro de Respostas Integradas – Equipa de Tratamento	CRI de Leiria - Equipa de Tratamento Pombal – Administração Regional de Saúde do Centro	n. a.	n. a.
Pessoas Vítimas de Violência Doméstica	Casa de Abrigo	Casa de Abrigo Teresa Morais – Associação de Pais e Educadores para a Infância (APEPI)	16	16
	Gabinete de Apoio às Vítimas de Violência	Gabinete de Apoio às Vítimas de Violência – Quebrar o Silêncio – Associação de Pais e Educadores para a Infância (APEPI)	n. a.	n. a.
População Imigrante	Centro Local de Apoio à Integração de Migrantes	Município de Pombal	n. a.	n. a.

2.9 Freguesia da Redinha

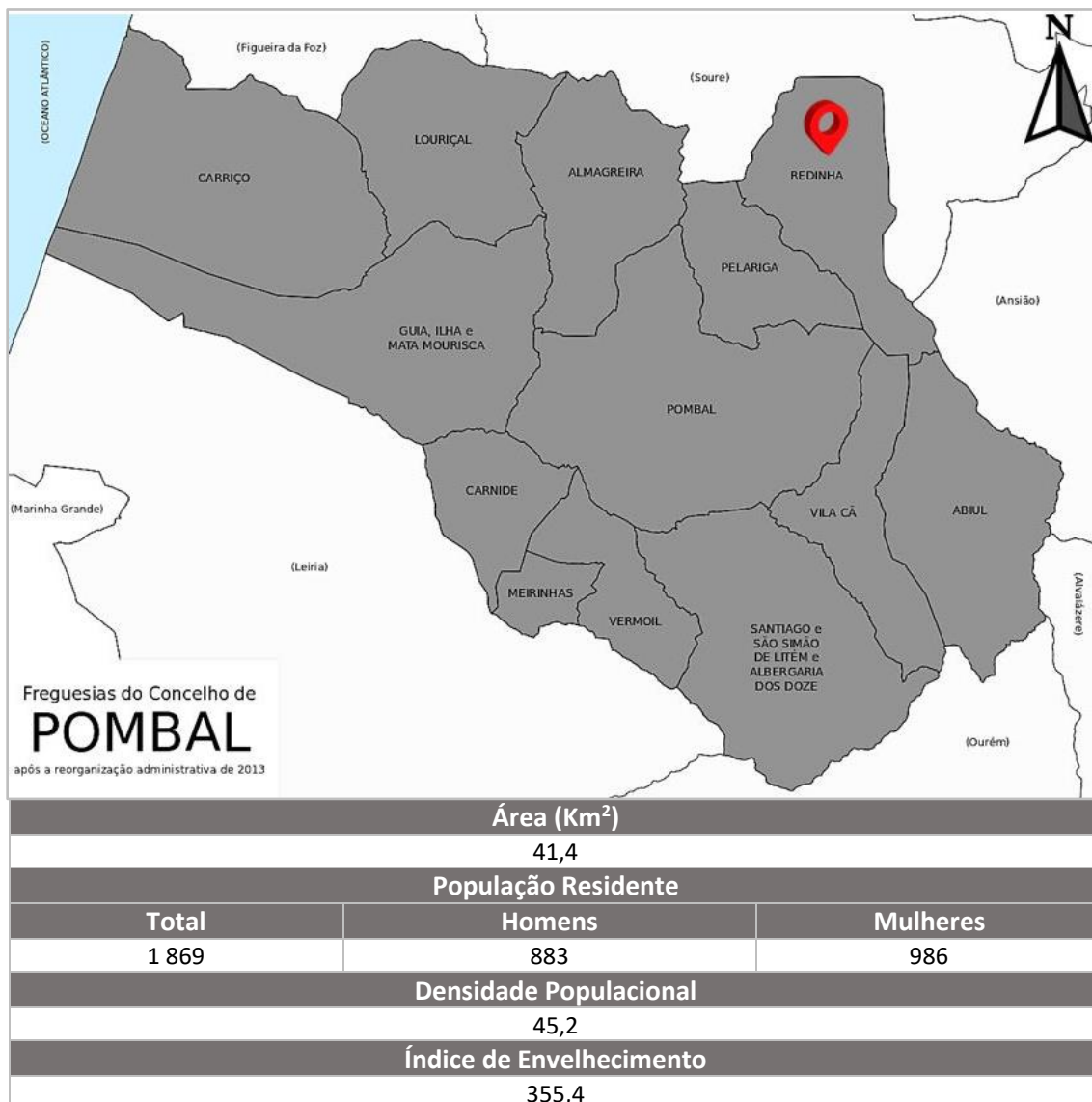


Tabela 49. Respostas Sociais na Freguesia da Redinha (2023)

Área de Intervenção: Infância e Juventude				
População Alvo	Resposta Social	Designação do Equipamento	Capacidade	Ocupação
Crianças e Jovens	Estabelecimento de Educação Pré-Escolar / Atividades de Animação e Apoio às Famílias	Centro Escolar da Redinha – Agrupamento de Escolas de Pombal	75	35

Área de Intervenção: População Adulta				
População Alvo	Resposta Social	Designação do Equipamento	Capacidade	Ocupação
População Adulta com Dependência	Residência Sénior – Unidade de Média Duração e Reabilitação	Residência Sénior da Redinha – Classineutra – Unidade de Média Duração e Reabilitação	45	31
População Idosa	Centro de Dia	Santa Casa da Misericórdia da Redinha	25	23
	Serviço de Apoio Domiciliário	Santa Casa da Misericórdia da Redinha	28	28

Área de Intervenção: Família e Comunidade				
População Alvo	Resposta Social	Designação do Equipamento	Capacidade	Ocupação
Família e Comunidade	Ajuda Alimentar a Carenciados	Santa Casa da Misericórdia da Redinha	60	56

2.10 Freguesia de Vermoil

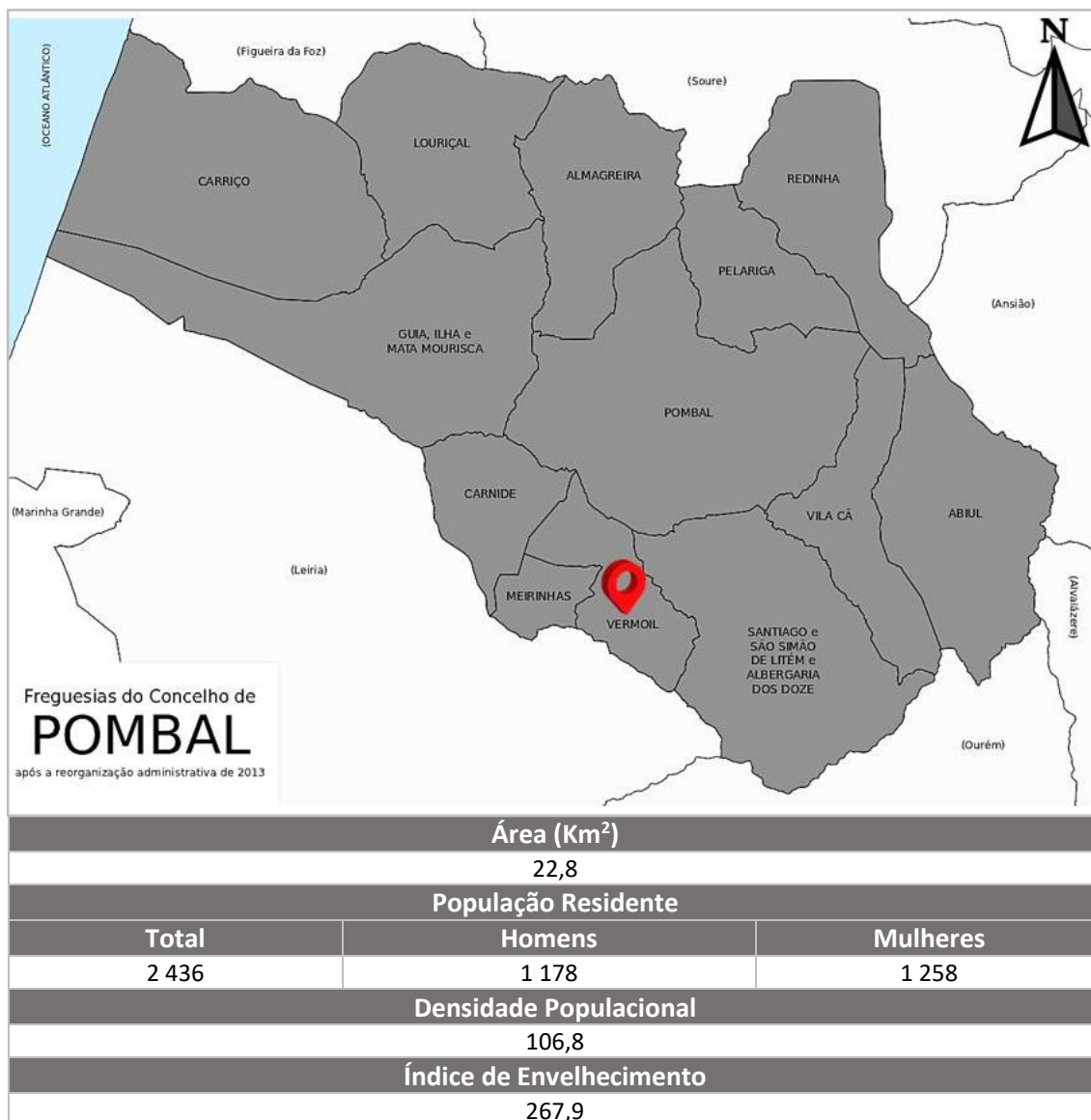


Tabela 50. Respostas Sociais na Freguesia de Vermoil (2023)

Área de Intervenção: Infância e Juventude				
População Alvo	Resposta Social	Designação do Equipamento	Capacidade	Ocupação
Crianças e Jovens	Creche	Centro Social Júlio Antunes	43	43

	Estabelecimento de Educação Pré-Escolar / Atividades de Animação e Apoio às Famílias	Centro Escolar de Vermoil – Agrupamento de Escolas Gualdim Pais	75	37
--	--	---	----	----

Área de Intervenção: População Adulta				
População Alvo	Resposta Social	Designação do Equipamento	Capacidade	Ocupação
População Idosa	Centro de Dia	Centro Social Júlio Antunes	20	20
	Centro de Convívio	Centro Social Júlio Antunes	20	20
	Serviço de Apoio Domiciliário	Centro Social Júlio Antunes	49	49
	Estrutura Residencial para Pessoas Idosas	Lar da Santa Teresinha do Menino Jesus – Modelcare - Centro de Valorização e Recuperação Humana Lda.	20	20
		Centro Social Júlio Antunes	27	27

Área de Intervenção: Família e Comunidade				
População Alvo	Resposta Social	Designação do Equipamento	Capacidade	Ocupação
Família e Comunidade	Loja Social	Loja Social APOIAR – Comissão Social Interfreguesias de Carnide, Meirinhas e Vermoil	n. a.	n. a.

2.11 Freguesia de Vila Cã

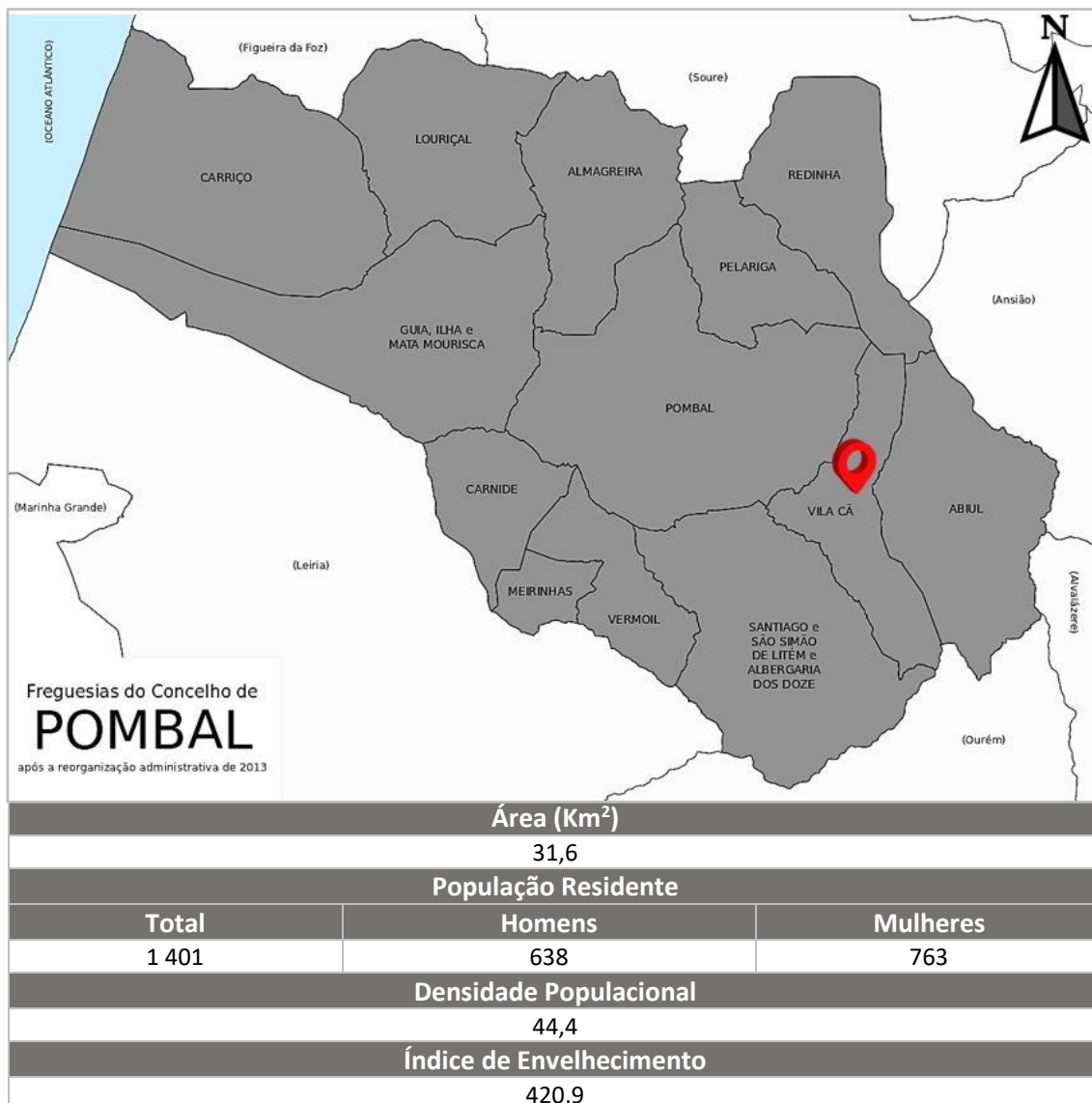


Tabela 51. Respostas Sociais na Freguesia de Vila Cã (2023)

Área de Intervenção: Infância e Juventude				
População Alvo	Resposta Social	Designação do Equipamento	Capacidade	Ocupação
Crianças e Jovens	Creche	Centro Social de Vila Cã	67	44
	Estabelecimento de Educação Pré-Escolar / Atividades de Animação e Apoio à Família	Centro Escolar de Vila Cã – Agrupamento de Escolas de Pombal	50	37

Área de Intervenção: População Adulta				
População Alvo	Resposta Social	Designação do Equipamento	Capacidade	Ocupação
População Idosa	Centro de Dia	Centro Social de Vila Cã	10	7
	Serviço de Apoio Domiciliário	Centro Social de Vila Cã	60	42
	Estrutura Residencial para Pessoas Idosas	Vilacentro Lar de Idosos, Lda.	41	37
		Centro Social de Vila Cã	24	24

Área de Intervenção: Família e Comunidade				
População Alvo	Resposta Social	Designação do Equipamento	Capacidade	Ocupação
Família e Comunidade	Ajuda Alimentar a Carenciados	Centro Social de Vila Cã	50	50

2.12 União das Freguesias da Guia, Ilha e Mata Mourisca

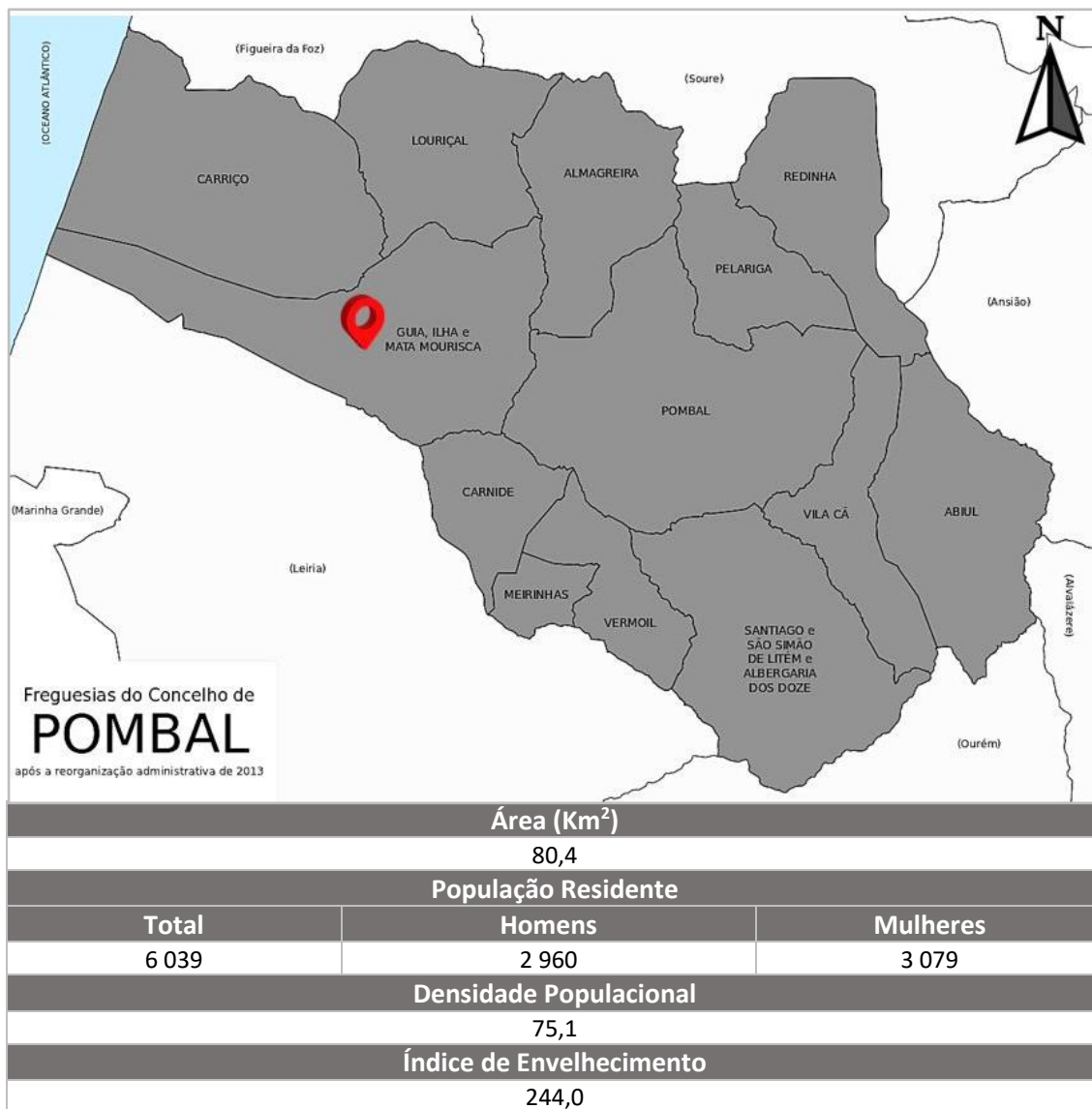


Tabela 52. Respostas Sociais na União de Freguesias da Guia, Ilha e Mata Mourisca (2023)

Área de Intervenção: Infância e Juventude				
População Alvo	Resposta Social	Designação do Equipamento	Capacidade	Ocupação
Crianças e Jovens	Creche	Associação de Promoção Social, Cultural, Recreativa e Desportiva da Guia - ACUREDE	78	78

		Centro Social Paroquial da Ilha - Obra Social da Sagrada Família	46	45
Estabelecimento de Educação Pré-Escolar / Atividades de Animação e Apoio às Famílias		Associação de Promoção Social, Cultural, Recreativa e Desportiva da Guia - ACUREDE	70	67
		Centro Escolar de Guia – Agrupamento de Escolas de Guia	50	40
		Centro Escolar de Mata Mourisca – Agrupamento de Escolas de Guia	50	58
		Centro Escolar da Ilha – Agrupamento de Escolas de Guia	75	54
Centro de Atividades de Tempos Livres		Associação de Promoção Social, Cultural, Recreativa e Desportiva da Guia - ACUREDE	40	40
		Centro de Atividades de Tempos Livres 2º e 3º Ciclos da Guia – Cáritas Diocesana de Coimbra	85	85

Área de Intervenção: População Adulta				
População Alvo	Resposta Social	Designação do Equipamento	Capacidade	Ocupação
Pessoas Adultas com Deficiência	Centro de Atividades e Capacitação para a Inclusão / Centro de Atividades Ocupacionais	Cooperativa de Educação, Reabilitação, Capacitação e Inclusão de Pombal, CRL (CERCIPOM)	30	30
	Lar Residencial	Cooperativa de Educação, Reabilitação, Capacitação e Inclusão de Pombal, CRL (CERCIPOM)	18	18
População Idosa	Centro de Dia	Centro Social Paroquial da Ilha - Obra Social da Sagrada Família (Centro de Dia Maris Stella)	55	44
	Serviço de Apoio Domiciliário	Centro Social Paroquial da Ilha - Obra Social da Sagrada Família	80	64
		Paraíso do Sonho Lar, Lda.	30	30

	Estrutura Residencial para Pessoas Idosas	Gaspar e Couto, Lda. – Lar São Brás	40	39
		Centro Social Paroquial da Ilha - Obra Social da Sagrada Família	64	64

Área de Intervenção: Família e Comunidade				
População Alvo	Resposta Social	Designação do Equipamento	Capacidade	Ocupação
Família e Comunidade	Loja Social	Centro Social Paroquial da Ilha - Obra Social da Sagrada Família	n. a.	n. a.
	Cantina / Refeitório Social	Centro Social Paroquial da Ilha - Obra Social da Sagrada Família	10	10
	Ajuda Alimentar a Carenciados	União das Freguesias da Guia, Ilha e Mata Mourisca	50	55

2.13 União das Freguesias de Santiago e São Simão de Litém e Albergaria dos Doze

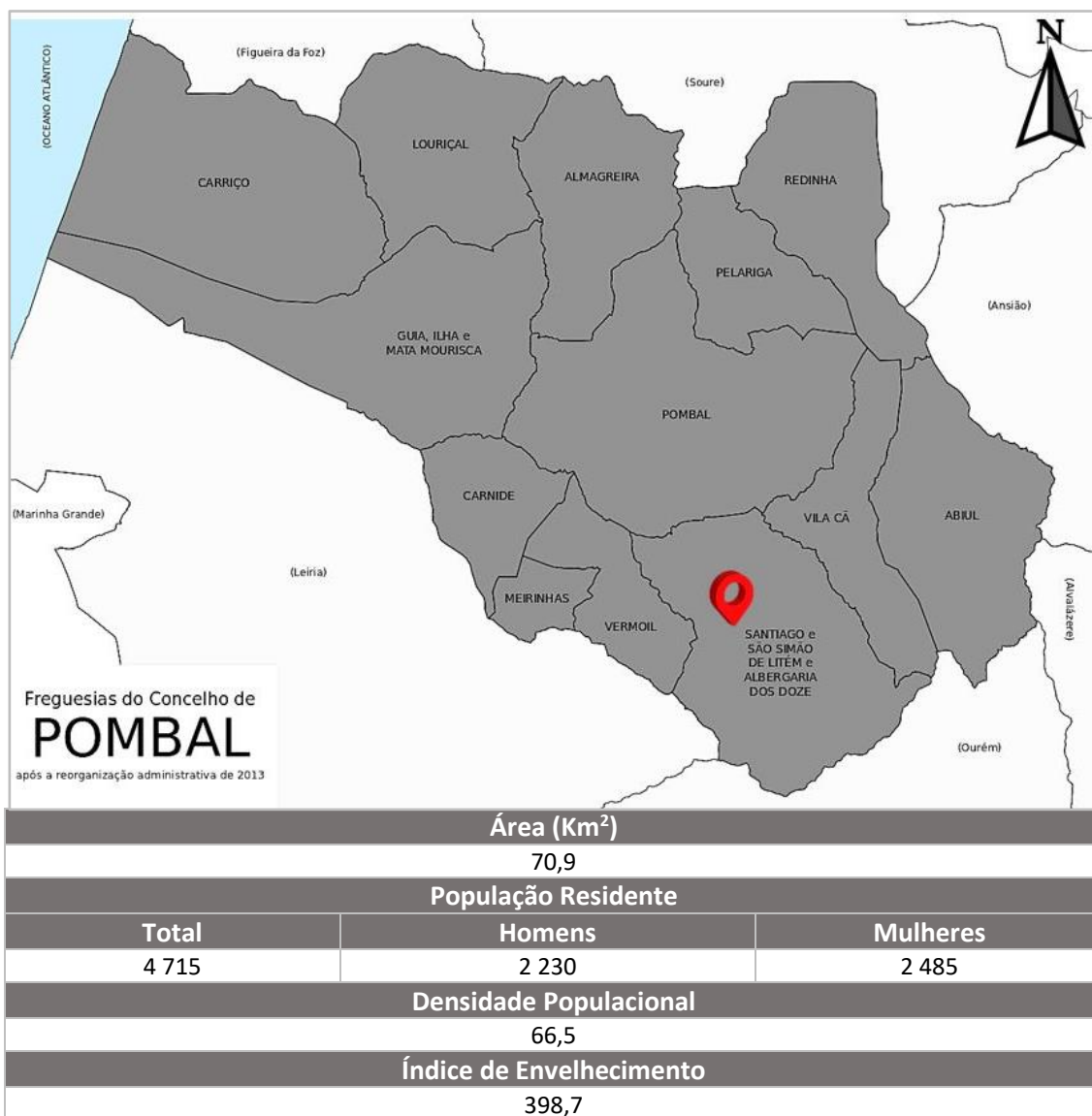


Tabela 53. Respostas Sociais na União de Freguesias de Santiago e São Simão de Litém e Albergaria dos Doze (2023)

Área de Intervenção: Infância e Juventude				
População Alvo	Resposta Social	Designação do Equipamento	Capacidade	Ocupação
Crianças e Jovens	Creche	Creche O Pedrinho – Associação Centro Social do S. Pedro	41	36

	Estabelecimento de Educação Pré-Escolar / Atividades de Animação e Apoio às Famílias	Centro Escolar de Albergaria dos Doze – Agrupamento Escolas Gualdim Pais	50	34
		Centro Escolar de São Simão de Litém – Agrupamento Escolas Gualdim Pais	75	22
		Jardim de Infância de Santiago de Litém – Agrupamento de Escolas Gualdim Pais	25	20

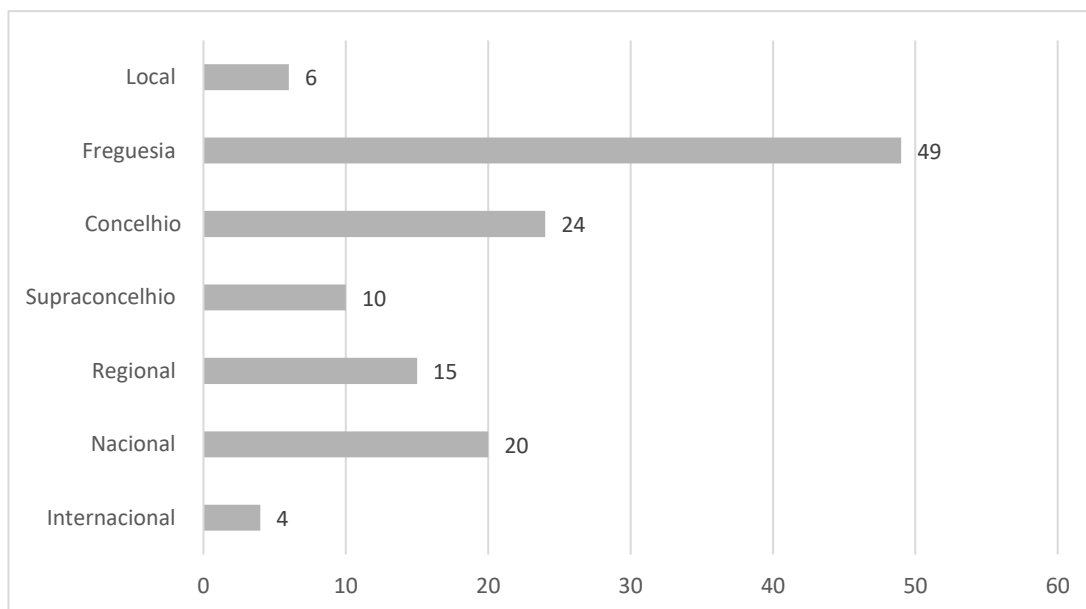
Área de Intervenção: População Adulta				
População Alvo	Resposta Social	Designação do Equipamento	Capacidade	Ocupação
População Adulta com Deficiência	Acolhimento Familiar	Centro Social Paroquial de São Simão de Litém	9	9
População Idosa	Centro de Dia	Associação de Bem-Estar para a Terceira Idade de Santiago de Litém	40	24
		Associação Centro Social do S. Pedro	20	14
	Serviço de Apoio Domiciliário	Associação de Bem-Estar para a Terceira Idade de Santiago de Litém	42	34
		Associação Centro Social do S. Pedro	42	32
		Centro Social Paroquial de São Simão de Litém	28	28
	Estrutura Residencial para Pessoas Idosas	Lar São Miguel, de Manuel dos Santos Simões - Cabeça de Casal de Herança	44	44
		Lar Brilhar do Sol – Manuel Silva e Gonçalves, Lda.	36	33
		Associação de Bem-Estar para a Terceira Idade de Santiago de Litém	30	30
		Associação Centro Social do S. Pedro	25	25
		Casa do Povo de Albergaria dos Doze	25	25
	Centro Social Paroquial de São Simão de Litém	52	52	

Área de Intervenção: Família e Comunidade				
População Alvo	Resposta Social	Designação do Equipamento	Capacidade	Ocupação
Família e Comunidade	Loja Social	Loja Social de Albergaria dos Doze	n. a.	n. a.
	Ajuda Alimentar a Carenciados	Associação de Bem-Estar para a Terceira Idade de Santiago de Litém	50	49
		Associação Centro Social do S. Pedro	50	50

3. Caracterização Geral das Respostas Sociais

Tendo por base as Fichas de Caracterização (disponíveis no documento de Anexos à Carta Social), aplicadas junto das entidades que compõem a rede de serviços e equipamentos sociais no Município de Pombal, procedeu-se à análise das características gerais das 79 entidades identificadas. Importa esclarecer, para maior clareza da análise, que algumas das entidades desenvolvem uma ação transversal em vários domínios (por exemplo, para a população adulta idosa, centro de dia, serviço de apoio domiciliário e estrutura residencial para idosos), atuando com diversas respostas sociais em simultâneo, pelo que a mesma entidade se encontra representada em mais do que uma atribuição nos gráficos apresentados. A análise efetua-se em 12 domínios: âmbito geográfico de atuação, tipo de instalações, tipo de construção regime de ocupação dos edifícios, nível de conforto, nível de preocupação ambiental, estado de conservação das instalações, veículos de transporte disponíveis, funcionalidades, equipamentos disponibilizados para uso externo, fontes de financiamento e problemas identificados pelas entidades.

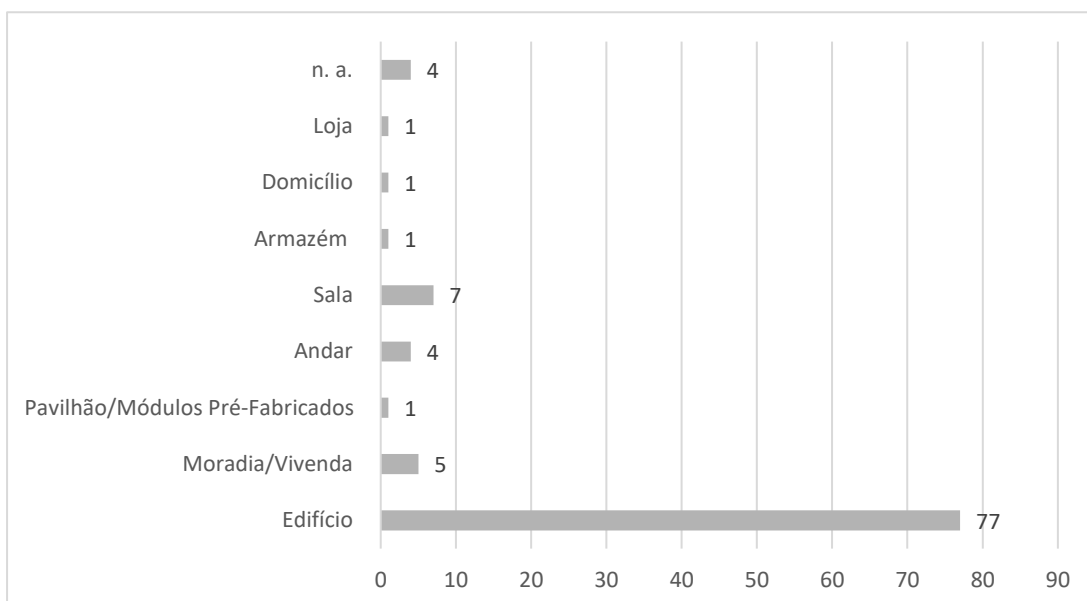
Gráfico 1. Número de Equipamentos por Âmbito Geográfico de Atuação (2023)



Relativamente ao âmbito geográfico de atuação³, a maioria das entidades (49) atua ao nível da sua freguesia, seguindo-se a atuação de nível concelhio (24) e nacional (20).

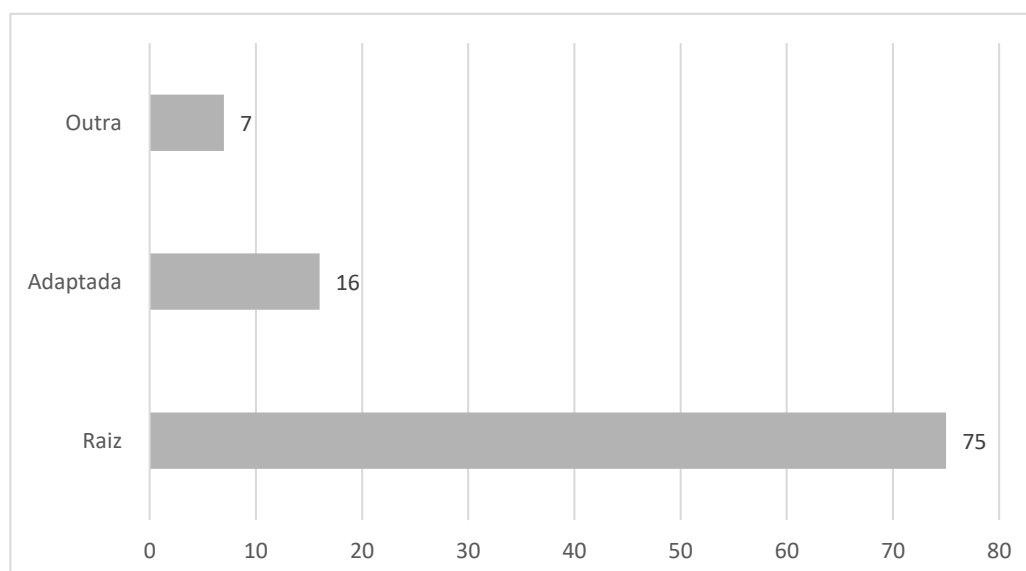
³ Duas entidades não responderam a este item.

Gráfico 2. Número de Respostas Sociais por Tipo de Instalações (2023)



As respostas sociais funcionam maioritariamente (77) em edifícios, apenas 7 utilizam salas e 5 moradias/vivendas.⁴

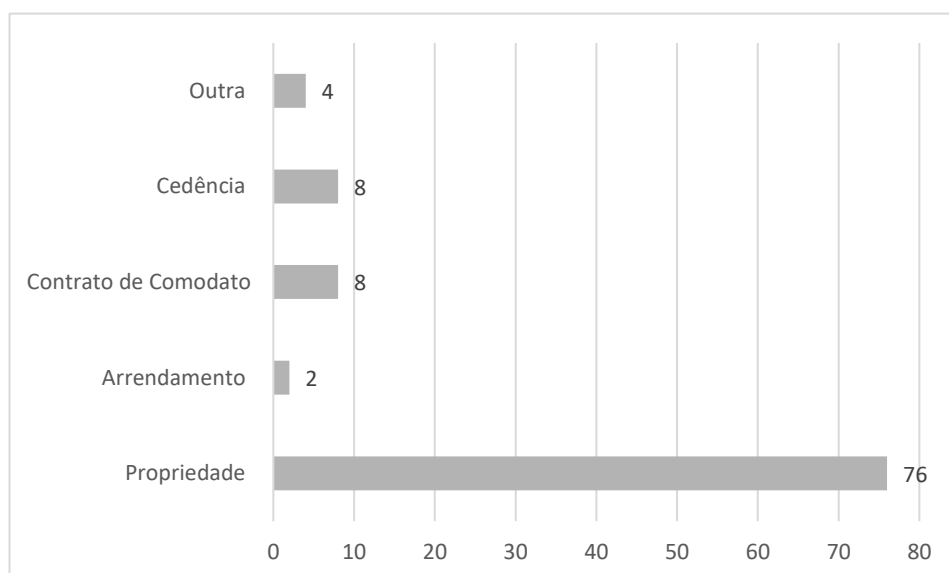
Gráfico 3. Número de Equipamentos Sociais por Tipo de Construção (2023)



⁴ Duas respostas sociais não responderam a esta questão.

Relativamente ao tipo de construção utilizada nos espaços em que funcionam as respostas sociais, verifica-se que 75 dos equipamentos sociais utilizam uma construção de raiz, representando a grande maioria. Apenas 16 equipamentos recorrem a uma construção adaptada.

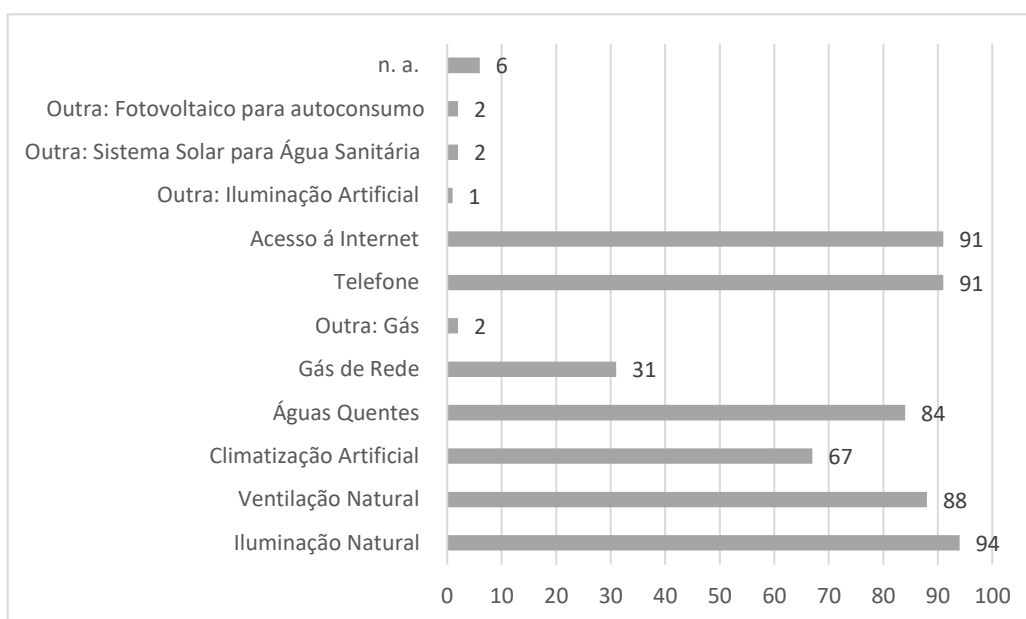
Gráfico 4. Número de Respostas Sociais por Regime de Ocupação do Edifício (2023)



Muitas respostas sociais (76) detêm a propriedade do edificado onde funcionam ou prestam os seus serviços; segue-se o regime de contrato de comodato (8) e a cedência (8). Já o arrendamento é residual (2).⁵

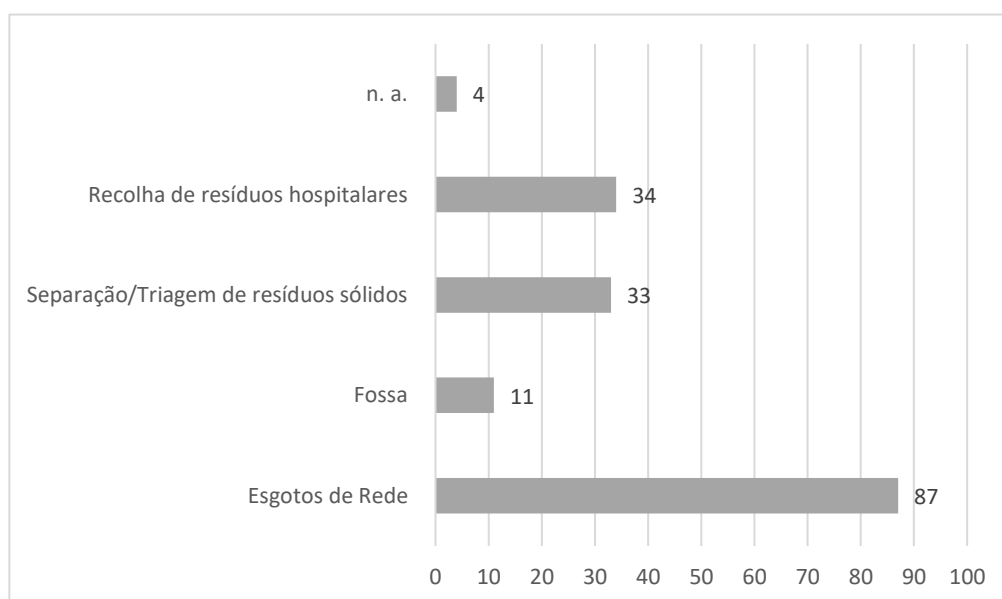
⁵ Neste indicador, obtivemos 5 não respostas por parte das respostas sociais.

Gráfico 5. Número de Respostas Sociais por Nível de Conforto (2023)



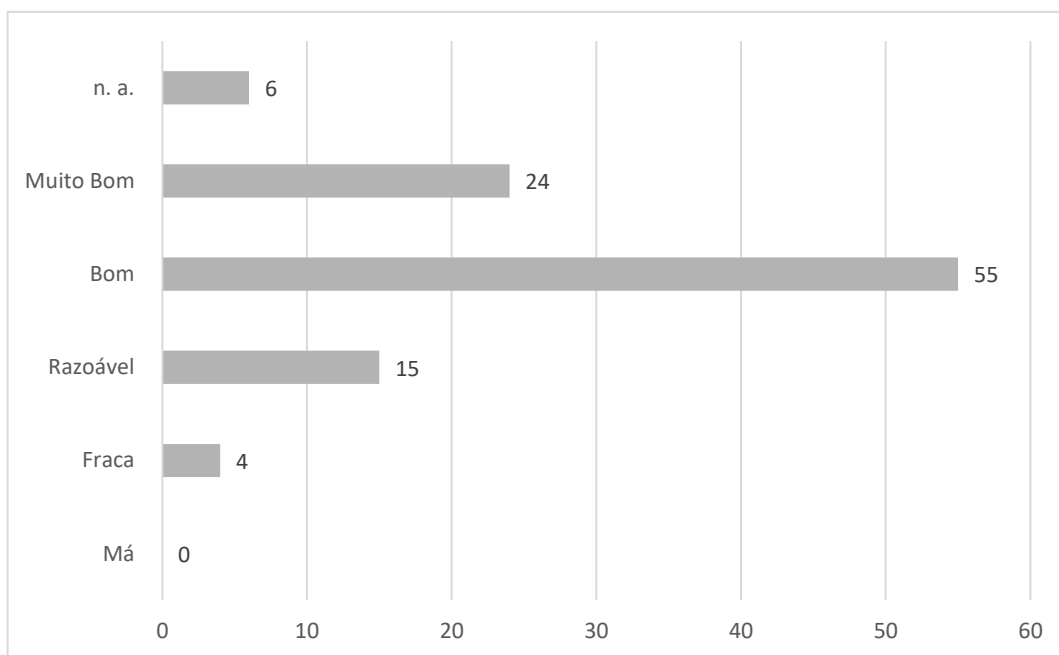
Na caracterização do nível de conforto, a grande maioria refere ter iluminação natural (94), ventilação natural (88), águas quentes (84), acesso ao telefone (91) e à internet (91). Embora o valor para climatização artificial não seja tão expressivo, 67 equipamentos sociais ainda assim possuem este tipo de equipamento. Apenas 2 equipamentos usufruem de um sistema solar para água sanitária e também apenas 2 para fotovoltaico para consumo.

Gráfico 6. Número de Equipamentos Sociais por Nível Ambiental (2023)



No que respeita ao nível ambiental⁶, a maioria dos equipamentos (87) já tem acesso à rede de esgotos, sendo a maioria das exceções resultante do facto de ainda existirem no concelho diversas áreas que não possuem rede de esgotos. Apenas 11 equipamentos recorrem à fossa séptica. Relativamente à recolha de resíduos, 34 respostas sociais fazem a recolha de resíduos hospitalares e 33 fazem a triagem de resíduos sólidos.

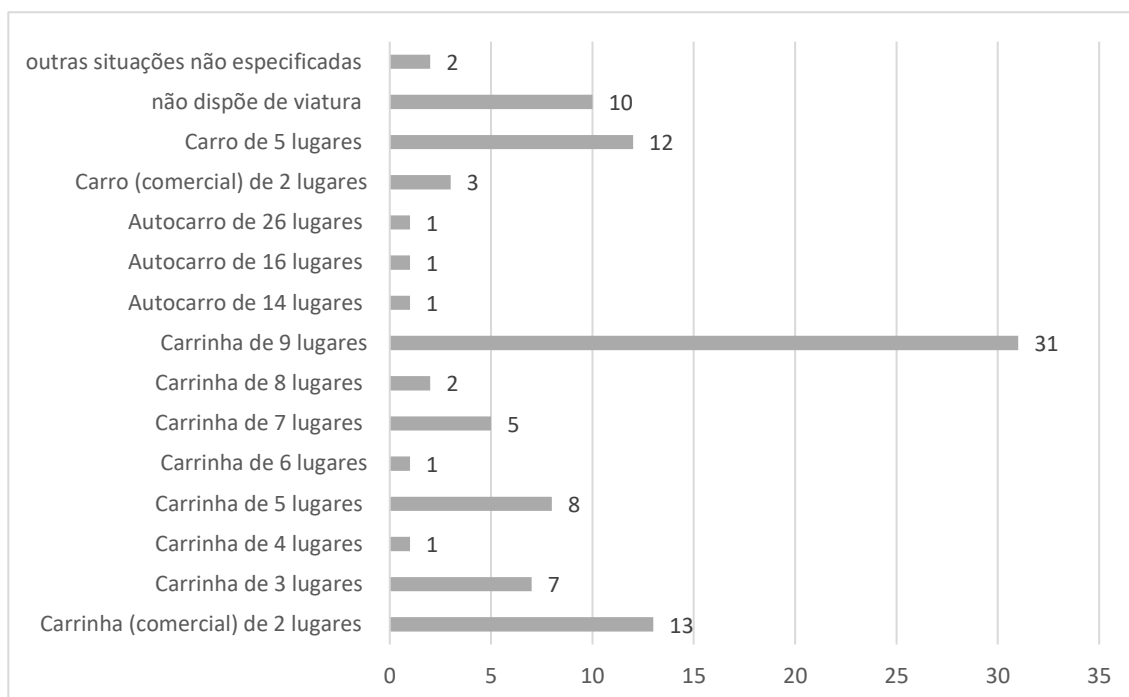
Gráfico 7. Número de Equipamentos Sociais por Estado de Conservação das Instalações (2023)



A maioria das entidades (55) considera que as instalações apresentam um bom estado de conservação. Seguem-se 24 entidades que consideram que o estado de conservação dos seus equipamentos é muito bom e 15 que consideram apresentar um estado razoável. Somente 4 entidades referiram que as suas condições de conservação são fracas.

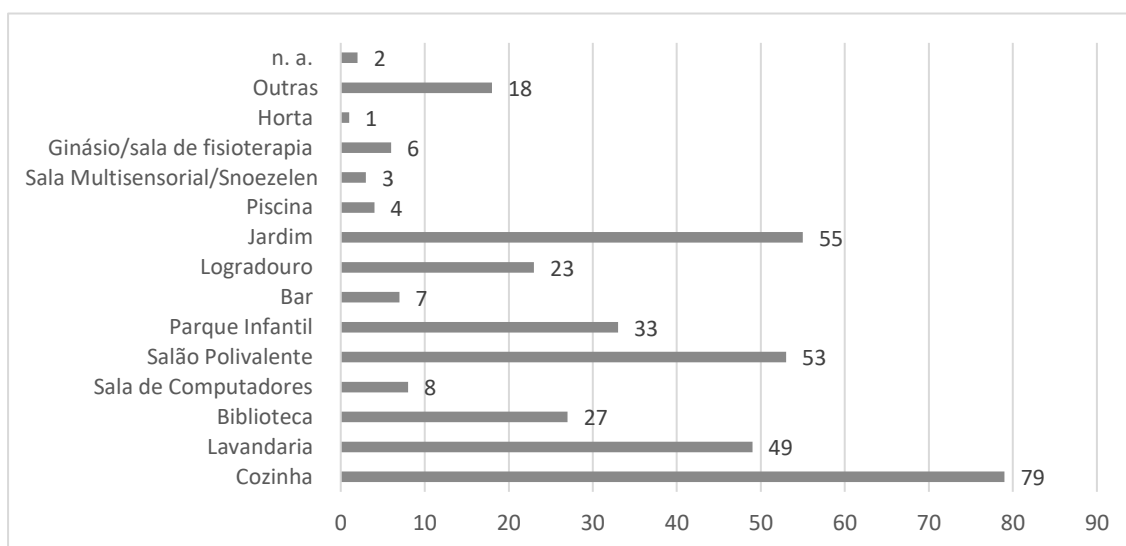
⁶ Não responderam neste campo 7 respostas sociais.

Gráfico 8. Número de Equipamentos Sociais por determinada Viatura e respetivo número de lugares (2023)



Em termos de oferta de viaturas, as respostas sociais detêm na sua maioria uma carrinha de nove lugares.⁷

Gráfico 9. Número de Respostas Sociais por Funcionalidades do Equipamento (2023)

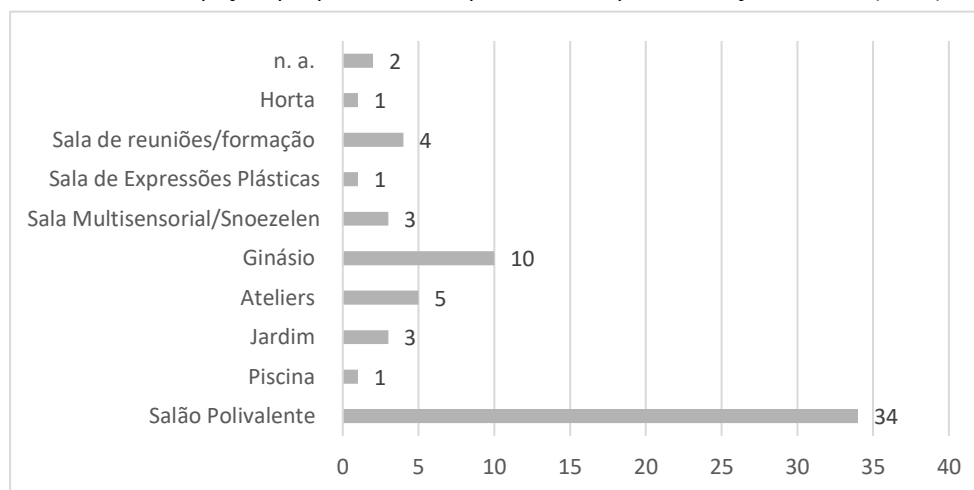


As funcionalidades disponíveis nas respostas sociais estão associadas à sua esfera de atuação, não obstante, refletem também o seu grau de preparação e diferenciação para o

⁷ Neste domínio, observou-se um elevado número de abstenções de resposta, com 44 entidades que não responderam.

desempenho da missão e atividade. Entre as diversas funcionalidades existentes, são identificadas com maior representatividade a cozinha (79), o jardim (55), o salão polivalente (53) e a lavandaria (49). O parque infantil (33) e a biblioteca (27), embora também representados, encontram-se com menor expressividade.⁸

Gráfico 10. Espaços que podem ser disponibilizados para utilização exterior (2023)

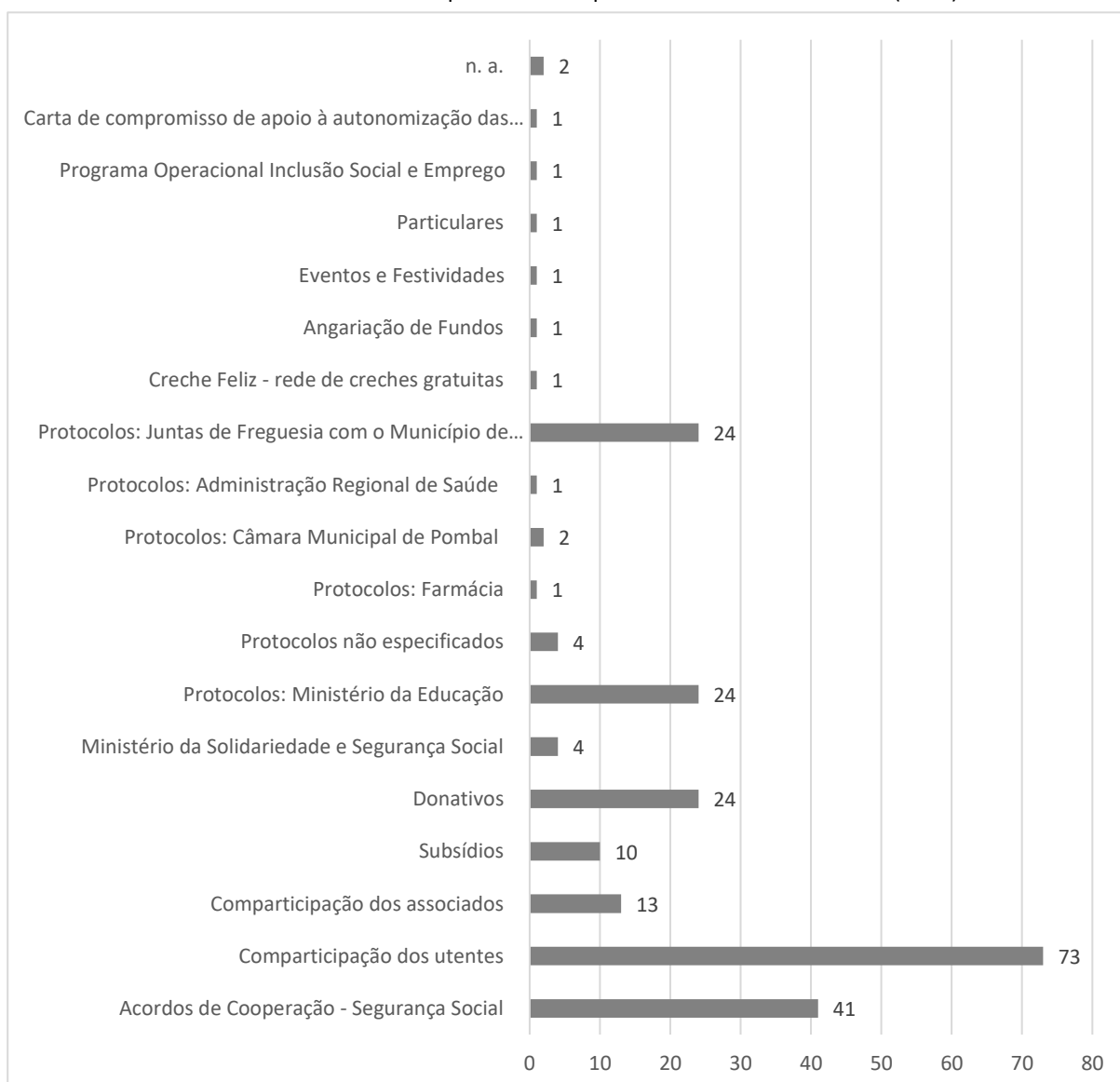


Tendo em vista a rentabilização dos recursos existentes na resposta social, estas podem disponibilizar espaços para aproveitamento diversos e utilização externa: o salão polivalente é o espaço mais frequentemente disponível (em 34 respostas sociais), assim como o ginásio (em 10 respostas sociais).⁹

⁸ Existiram 12 não respostas neste indicador.

⁹ Observaram-se 56 não respostas por parte das respostas sociais neste indicador.

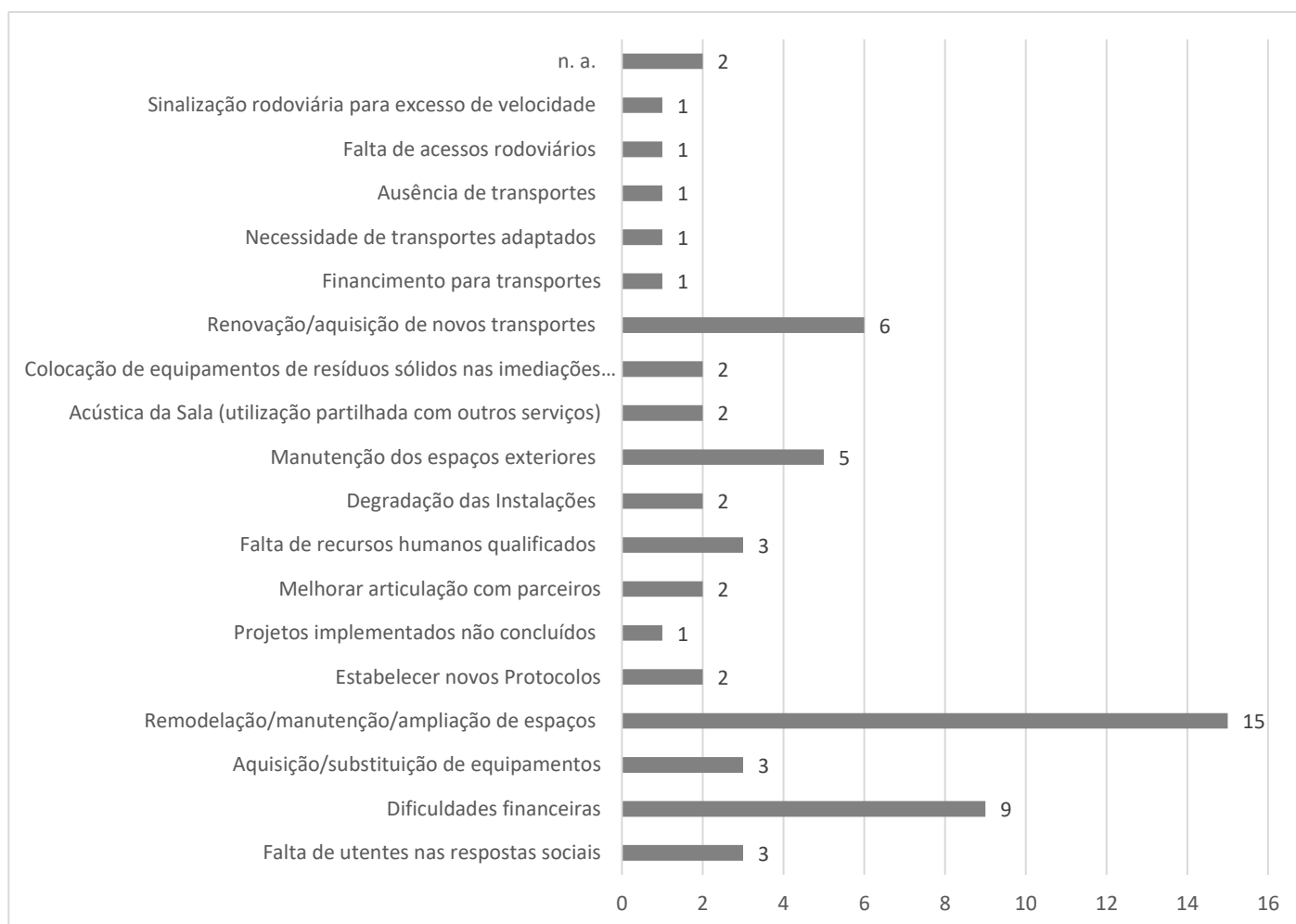
Gráfico 11. Número de Respostas Sociais por Fontes de Financiamento (2023)



As principais fontes de financiamento dos equipamentos sociais¹⁰ são as participações dos utentes e os acordos de cooperação com o Instituto da Segurança Social, no caso específico das respostas sociais da rede solidária. Outras fontes de financiamento reportam-se a donativos, participação dos associados e subsídios entregues às respostas sociais. Verifica-se, também, com alguma expressão, sobretudo nas respostas sociais para a educação pré-escolar, a existência de protocolos com o Ministério da Educação (24), as juntas de freguesia (24) e o Município de Pombal (2).

¹⁰ Neste âmbito, 13 respostas sociais não responderam a esta questão.

Gráfico 12. Principais problemas identificados pelas entidades (2023)



A análise das fichas de caracterização permitiu ainda a identificação de diversos problemas. O problema identificado com mais frequência remete para a necessidade da remodelação dos espaços onde funcionam as respostas, tendo em vista a melhoria da qualidade da resposta e do aumento do número de vagas para acolher novos utentes, reduzir as listas de espera e contribuir financeiramente para a subsistência das respostas. O segundo problema mais frequente reside nas dificuldades económicas, que para algumas entidades é tão grave que coloca em causa a sua subsistência. As entidades identificam ainda a necessidade de adquirir/renovar os transportes (obsoletos em algumas das situações comunicadas).¹¹

¹¹ Refira-se que 65 das respostas sociais não responderam aos principais problemas sentidos.

Prospecção da Rede de Serviços e Equipamentos Sociais

1. Projeções Demográficas

Um dos principais objetivos da Carta Social é promover a adequação da rede de serviços e equipamentos sociais às necessidades da população, de forma que as respostas sociais existentes respondam à procura registada em cada área específica de atuação. Constitui-se, assim, um elemento determinante para a defesa dos direitos sociais e melhoria da qualidade de vida da população, especialmente das pessoas em situação de vulnerabilidade social e que mais possam beneficiar de apoio social.

Para esta adequada articulação entre a rede de serviços e as necessidades da população, o estudo da demografia (e da evolução demográfica) afigura-se essencial para sustentar a programação de equipamentos coletivos e o desenvolvimento territorial. O estudo prospetivo da população procura, assim, ajustar a rede social às necessidades sentidas atualmente no concelho, levando também em consideração o acréscimo de necessidades resultantes da fixação de novos residentes.

As projeções demográficas apresentadas em seguida (figura 2, 3 e 4) foram desenvolvidas pela Comissão de Coordenação e Desenvolvimento Regional do Centro (CCDR do Centro), em 2022, para 77 Municípios da Região Centro. Mostram as estimativas para o horizonte 2030, com um intervalo temporal de 10 anos, para o Município de Pombal, embora sem informação desagregada ao nível das suas freguesias. Face às dinâmicas existentes, as projeções demográficas foram desenvolvidas para três cenários possíveis, por género e por grupos etários quinquenais: o cenário de população fechada (nascimentos e óbitos, com saldos migratórios nulos), o cenário 1 (nascimentos e óbitos, contemplando saldos migratórios positivos, numa estimativa moderada) e o cenário 2 (nascimentos e óbitos e saldos migratórios positivos, numa estimativa otimista).

Estas estimativas populacionais facultam informação sobre o número de crianças e jovens, o número de pessoas em idade ativa e o número de pessoas idosas, permitindo a construção de um cenário prospetivo para a procura de equipamentos e respostas sociais mais aproximado da realidade e das necessidades da população.

Figura 2. Cenário de População Fechada – Projeção Demográfica do Concelho de Pombal até 2030 por género e por grupo etário quinquenal (2022) (CCDR do Centro)

	População fechada						
	H_20	M_20	HM_20	H_30	M_30	HM_30	VarHM
Pombal	24 372	26 800	51 172	22 761	25 143	47 904	-6%
0-4	986	937	1 923	934	890	1 824	-5%
5-9	947	904	1 851	923	878	1 801	-3%
10-14	1 147	1 023	2 170	986	937	1 923	-11%
15-19	1 226	1 241	2 467	946	904	1 850	-25%
20-24	1 329	1 288	2 617	1 146	1 022	2 168	-17%
25-29	1 161	1 114	2 275	1 221	1 239	2 460	8%
30-34	1 253	1 206	2 459	1 323	1 281	2 604	6%
35-39	1 305	1 384	2 689	1 154	1 108	2 262	-16%
40-44	1 576	1 782	3 358	1 241	1 203	2 444	-27%
45-49	1 729	1 872	3 601	1 289	1 376	2 665	-26%
50-54	1 733	1 864	3 597	1 542	1 759	3 301	-8%
55-59	1 801	1 906	3 707	1 672	1 845	3 517	-5%
60-64	1 741	1 888	3 629	1 657	1 834	3 491	-4%
65-69	1 700	1 881	3 581	1 682	1 851	3 533	-1%
70-74	1 534	1 858	3 392	1 575	1 796	3 371	-1%
75-79	1 323	1 759	3 082	1 425	1 719	3 144	2%
80-84	1 075	1 490	2 565	1 097	1 544	2 641	3%
85-89	609	958	1 567	683	1 196	1 879	20%
90-94	184	394	578	249	640	889	54%
95-99	13	51	64	16	120	136	113%
100+	0	0	0	0	1	1	

Legenda:

H_20: Homens 2020; **H_30:** Homens 2030; **M_20:** Mulheres 2020; **M_30:** Mulheres 2030;
HM_20: Homens e Mulheres 2020; **HM_30:** Homens e Mulheres 2030; **VarHM:** Variação (%) da População Total entre 2020 e 2030; **Mig:** Saldo Migratório entre 2020 e 2030

Figura 3. Cenário 1 – Projeção Demográfica do Concelho de Pombal até 2030 por género e por grupo etário quinquenal (2022) (CCDR do Centro)

Cenário 1								
	H_20	M_20	HM_20	H_30	M_30	HM_30	Mig	VarHM
Pombal	24 372	26 800	51 172	23 150	25 966	49 116	618	-4%
0-4	986	937	1 923	904	862	1 766	1	-8%
5-9	947	904	1 851	943	897	1 840	43	-1%
10-14	1 147	1 023	2 170	1 039	987	2 026	66	-7%
15-19	1 226	1 241	2 467	1 006	960	1 966	57	-20%
20-24	1 329	1 288	2 617	1 127	1 019	2 146	-79	-18%
25-29	1 161	1 114	2 275	1 084	1 140	2 224	-148	-2%
30-34	1 253	1 206	2 459	1 172	1 189	2 361	-81	-4%
35-39	1 305	1 384	2 689	1 111	1 117	2 228	36	-17%
40-44	1 576	1 782	3 358	1 294	1 293	2 587	112	-23%
45-49	1 729	1 872	3 601	1 363	1 477	2 840	85	-21%
50-54	1 733	1 864	3 597	1 590	1 831	3 421	40	-5%
55-59	1 801	1 906	3 707	1 720	1 914	3 634	53	-2%
60-64	1 741	1 888	3 629	1 718	1 941	3 659	91	1%
65-69	1 700	1 881	3 581	1 776	2 003	3 779	125	6%
70-74	1 534	1 858	3 392	1 694	1 943	3 637	125	7%
75-79	1 323	1 759	3 082	1 510	1 816	3 326	54	8%
80-84	1 075	1 490	2 565	1 138	1 598	2 736	37	7%
85-89	609	958	1 567	696	1 218	1 914	0	22%
90-94	184	394	578	249	640	889	1	54%
95-99	13	51	64	16	120	136	0	113%
100+	0	0	0	0	1	1	0	

Legenda:

H_20: Homens 2020; **H_30:** Homens 2030; **M_20:** Mulheres 2020; **M_30:** Mulheres 2030;
HM_20: Homens e Mulheres 2020; **HM_30:** Homens e Mulheres 2030; **VarHM:** Variação (%) da
 População Total entre 2020 e 2030; **Mig:** Saldo Migratório entre 2020 e 2030

Figura 4. Cenário 2 – Projeção Demográfica do Concelho de Pombal até 2030 por género e por grupo etário quinquenal (2022) (CCDR do Centro)

Cenário 2								
	H_20	M_20	HM_20	H_30	M_30	HM_30	Mig	VarHM
Pombal	24 372	26 800	51 172	23 410	26 235	49 645	879	-3%
0-4	986	937	1 923	923	880	1 803	19	-6%
5-9	947	904	1 851	965	915	1 880	64	2%
10-14	1 147	1 023	2 170	1 056	1 004	2 060	82	-5%
15-19	1 226	1 241	2 467	1 021	976	1 997	73	-19%
20-24	1 329	1 288	2 617	1 143	1 034	2 177	-63	-17%
25-29	1 161	1 114	2 275	1 104	1 162	2 266	-123	0%
30-34	1 253	1 206	2 459	1 197	1 217	2 414	-52	-2%
35-39	1 305	1 384	2 689	1 137	1 146	2 283	63	-15%
40-44	1 576	1 782	3 358	1 320	1 318	2 638	135	-21%
45-49	1 729	1 872	3 601	1 382	1 496	2 878	102	-20%
50-54	1 733	1 864	3 597	1 604	1 845	3 449	54	-4%
55-59	1 801	1 906	3 707	1 731	1 926	3 657	64	-1%
60-64	1 741	1 888	3 629	1 727	1 952	3 679	100	1%
65-69	1 700	1 881	3 581	1 784	2 013	3 797	133	6%
70-74	1 534	1 858	3 392	1 700	1 949	3 649	129	8%
75-79	1 323	1 759	3 082	1 514	1 822	3 336	59	8%
80-84	1 075	1 490	2 565	1 140	1 601	2 741	39	7%
85-89	609	958	1 567	697	1 218	1 915	0	22%
90-94	184	394	578	249	640	889	1	54%
95-99	13	51	64	16	120	136	0	113%
100+	0	0	0	0	1	1	0	

Legenda:

H_20: Homens 2020; **H_30:** Homens 2030; **M_20:** Mulheres 2020; **M_30:** Mulheres 2030; **HM_20:** Homens e Mulheres 2020; **HM_30:** Homens e Mulheres 2030; **VarHM:** Variação (%) da População Total entre 2020 e 2030; **Mig:** Saldo Migratório entre 2020 e 2030

No cenário de população fechada, constata-se uma perda de população na década considerada, verificando-se, no entanto, uma variação inversa a partir dos 75 e mais anos. Para os cenários 1 e 2, esta mesma variação torna-se positiva já para o grupo com 60 e mais anos. Para os três cenários considerados, observa-se um padrão marcado pelo gradual aumento do número de pessoas nos grupos etários com mais anos e uma redução da população nos níveis etários mais jovens, sugerindo um desafio da sustentabilidade populacional e geracional.

Para a prospecção da rede de serviços e equipamentos no concelho de Pombal, considerar-se-á o cenário 2, dado ser este o cenário que contempla um maior número de pessoas.

2. Informação base para futuras decisões em matéria de Respostas Sociais

Com base nas projeções demográficas realizadas para o concelho de Pombal, importa identificar os impactos ao nível da procura e da oferta de equipamentos e respostas sociais para o futuro.

A análise aqui apresentada realizou-se para: 1) Respostas Sociais direcionadas à População Adulta Idosa (por se verificar uma tendência crescente nas pessoas com 60 e mais anos); 2) Respostas Sociais para a Infância e Juventude (0 – 14 anos).

Neste sentido, os dados apresentados alusivos a Respostas Sociais referem-se a respostas sociais nas principais áreas de atuação para: 1) pessoas idosas (Centro de Dia, Serviço de Apoio Domiciliário e Estrutura Residencial para Pessoas Idosas, uma vez que são as principais respostas deste domínio); 2) infância e juventude (Creches, Estabelecimentos de Educação Pré-Escolar e Centro de Atividades de Tempos Livres, por se tratar das principais respostas de atuação).

Na análise realizada, para o horizonte temporal 2020 – 2030, foram consideradas as repostas sociais existentes na rede solidária, assim como as existentes na rede privada, independentemente da sua natureza jurídica, lucrativa ou não lucrativa.

Foram igualmente consideradas nesta análise (tendo por base os indicadores recolhidos para a “Identificação e Caracterização das Respostas Sociais”), para cada um dos grupos populacionais referidos, a capacidade total atual das respostas sociais e a ocupação atual dessas mesmas respostas sociais.

População com 65 e mais anos:

- Capacidade total das Respostas Sociais de Centro de Dia; Serviço de Apoio Domiciliário; Estrutura Residencial para Pessoas Idosas: 2 312 vagas;
- Ocupação das Respostas Sociais de Centro de Dia; Serviço de Apoio Domiciliário; Estrutura Residencial para Pessoas Idosas: 1 974 utentes.

Tomando como referência a população residente com 65 e mais anos de idade para o ano de 2030 (n = 16 464) e a taxa de cobertura atual das Respostas Sociais (15,6%), calculou-se o número de potenciais utilizadores das respostas sociais para 2030 (n = 2 568). Em seguida, efetuou-se, através do número de utentes que atualmente se encontram nas respostas sociais (ocupação = 1 974), o cálculo da taxa de idosos potenciais utilizadores (85,4%), que na verdade é análogo à taxa atual de utilização das respostas sociais para todo o concelho (tabela 54).

Assim, o número estimado de utilizadores das respostas sociais com 65 e mais anos, em 2030, situar-se-á nos 2 193. Atendendo ao número atual de vagas disponíveis (n = 2 312), e caso não haja alterações no número de equipamentos sociais, este valor representará uma taxa de ocupação de 94,9% em 2030.

Dá-se particular atenção ao valor da taxa de cobertura para o concelho de Pombal (15,6%), que é superior à taxa de cobertura apresentada para a Região de Leiria (13,5%) e substancialmente superior à taxa de cobertura média nacional (11,9%), no ano de 2021, para as principais respostas (Centro de Dia, Serviço de Apoio Domiciliário e Estruturas Residenciais para Pessoas Idosas).¹²

Infância e Juventude (0 – 14 anos de idade):

- Capacidade total das Respostas Sociais de Creche; Educação Pré-Escolar; Centro de Atividades de Tempos Livres: 3 113 vagas;
- Ocupação das Respostas Sociais de Creche; Educação Pré-Escolar; Centro de Atividades de Tempos Livres: 2 382 utentes.

Partindo dos valores da população residente dos 0 aos 14 anos de idade calculados para o ano 2030 (n = 5 743) e da atual taxa de cobertura das Respostas Sociais (52,4%), obtém-se para 2030 um número de potenciais utilizadores de 3 009 crianças e jovens.

Através do número de utentes crianças e jovens que frequentam atualmente as respostas sociais (n = 2 382), calculou-se a respetiva taxa de utilização (76,5%), constatando-se um valor análogo à taxa de utilização atual das respostas sociais da infância e juventude.

¹² Uma nota para referir que se for opção política aumentar a taxa de cobertura, o número de idosos potenciais utilizadores das respostas sociais também aumentará, o que terá implicações na oferta.

Estima-se, então, para 2030, um número de crianças e jovens utentes de 2 302 em respostas sociais. Tomando como referência o número total atual de vagas (n = 3 113), a taxa de ocupação em 2030 para as respostas sociais será de 73,9% (tabela 54).

Apesar dos resultados do estudo prospetivo indicarem que as atuais vagas disponíveis nas diversas respostas sociais são suficientes para a população estimada para 2030, esses mesmos resultados indiciam uma maior pressão nas respostas sociais destinadas à população idosa, dado que num intervalo temporal de 10 anos a taxa de ocupação aumentará em 10 pontos percentuais, situando-se num valor muito próximo da lotação máxima. No entanto, para a população dos 0 aos 14 anos, os resultados sugerem uma diminuição da taxa de ocupação.

Tabela 54. Taxa de Ocupação nas Respostas Sociais por grupo etário, atualmente e em prospecção (2030)

	Ocupação atual (número de utentes)	Taxa de ocupação atual	Ocupação 2030 (número de utentes)	Taxa de ocupação 2030
População Idosa	1 974	85,4%	2 193	94,9%
Crianças e Jovens	2 382	76,5%	2 302	73,9%

A rede de equipamentos sociais em funcionamento no concelho de Pombal é fundamental para responder ao apoio dos grupos sociais mais dependentes (infância e juventude e pessoas idosas). Não obstante, esta rede tem sido objeto de investimento público, inerente a programas específicos, como o Programa de Alargamento da Rede de Equipamentos Sociais (PARES) e o Plano de Recuperação e Resiliência (PRR) (tabela 55).

Tabela 55. Candidaturas aprovadas a Programas de Apoio a Respostas Sociais no concelho de Pombal (2023)

Resposta Social e Entidade	Identificação do Programa	Âmbito da Candidatura	Situação e Previsão de Funcionamento
Habitação Colaborativa – Lar da Felicidade, Associação de Solidariedade Social	PRR	Criação de 17 lugares	Em fase de execução; data previsível para conclusão: início do ano de 2024
Creche – Lar da Felicidade, Associação de Solidariedade Social	PRR	Criação de 32 novos lugares	Candidatura aprovada, mas sem data previsível para conclusão
Creche da Assanha da Paz – Município de Pombal	PRR	Criação de nova creche para 42 novos lugares	Projeto aprovado, mas não iniciado; para requalificação de edifícios municipais

Creche do Grou – Município de Pombal	PRR	Criação de nova creche para 42 novos lugares	Projeto aprovado, mas não iniciado; para requalificação de edifícios municipais
---	-----	---	--

As candidaturas e/ou projetos aprovados para o ano 2023 (tabela 55) permitem prever um aumento da capacidade das respostas sociais para a infância e juventude, bem como uma melhoria das suas condições de conforto e segurança. No entanto, este incremento não se estende às respostas sociais para a população idosa, não se observando um investimento significativo no aumento de vagas, apesar de este ser o grupo etário que tenderá a ser mais expressivo na população residente do Município de Pombal.

Ainda assim, é importante realçar que apesar do estudo prospetivo indicar disponibilidade de vagas nas diversas tipologias de respostas sociais (Centro de Dia; Serviço de Apoio Domiciliário e Estruturas Residenciais para as Pessoas Idosas) suficientes para atender ao número de pessoas idosas, estimado para 2030, existem atualmente instituições/entidades que apresentam listas de espera (consultar Fichas de Caracterização no Anexo da Carta Social).

Tendo por base os dados apresentados na tabela 56, importa referir que a resposta social de Creche se encontra quase lotada na sua capacidade, sobretudo na rede solidária. Contabiliza-se uma lista de espera de cerca de 421 crianças nas respostas recolhidas das instituições que forneceram essa informação (da rede solidária e rede privada). Nas respostas direcionadas à população com 65 ou mais anos, os dados permitem analisar que a resposta social de Estrutura Residencial para Pessoas Idosas (ERPI) se encontra muito perto da lotação máxima, em ambas as redes. As listas de espera para ERPI apresentam o valor de 1 219 pessoas a aguardar por uma vaga para a rede solidária e privada. Destacam-se, ainda, as respostas sociais dirigidas à população adulta com deficiência e incapacidade – Centro de Atividades e Capacitação para a Inclusão (CACI), Residência de Autonomização e Inclusão e Lar Residencial –, que se encontram com uma taxa de utilização total no concelho. Inclusive, a resposta de Lar Residencial da CERCIPOM apresenta uma lista de espera de 49 pessoas, tanto na freguesia da Guia como na freguesia de Pombal.

Tabela 56. Taxas de Utilização das Repostas Sociais, total e por natureza jurídica da entidade (2023)

Taxa de utilização (2023) Resposta Social	Total	Rede Solidária	Rede Privada
Creche	87,4%	93,8%	62,2%
Centro de Dia	79,5%	82,3%	0%
Serviço de Apoio Domiciliário	75,7%	77%	7,1%
ERPI	95,2%	94,4%	96,6%
CACI	100%	100%	n.a.
Residência de Autonomização e Inclusão	100%	100%	n.a.
Lar Residencial	100%	100%	n.a.

Visão de Síntese

Atualmente, no concelho de Pombal atuam 79 entidades, as quais disponibilizam 33 tipologias de respostas sociais. Dez (10) destinam-se especificamente para a Infância e Juventude, treze (13) para a População Adulta e as restantes dez (10) direcionam-se para a Família e Comunidade.

Respostas Sociais para a Infância e Juventude

Neste domínio, a grande área de atuação é a Educação Pré-Escolar, presente nas 13 freguesias do concelho. Na tipologia de Educação Pré-Escolar e Centros de Atividades de Tempos Livres existem disponibilidade de vagas. Somente nas respostas sociais Creche e Creche Familiar se verifica a indisponibilidade de vagas para novos utentes.

Indicaram-se, ainda, neste domínio tipologias de resposta de componente de apoio à família, centro de recursos para a inclusão, intervenção precoce e a Comissão de Proteção de Crianças e Jovens. No âmbito de atuação com crianças e jovens em situação de perigo, identifica-se a Casa de Acolhimento Residencial, no entanto, segundo os dados recolhidos, esta resposta não tem atualmente disponibilidade para acolher novos utentes e apenas uma entidade (a APEPI) é que atua neste domínio social.

Respostas Sociais para a População Adulta com Deficiência e Incapacidade e Dependência

Relativamente às pessoas adultas, com deficiência e incapacidade, constata-se que o concelho de Pombal apresenta uma vasta tipologia de respostas sociais direcionadas a esta população: dispõe de um centro de atendimento, acompanhamento e reabilitação social para pessoas com deficiência e incapacidade, centro de atividades e capacitação para a inclusão, centro de atividades ocupacionais, centro de formação e inclusão socioprofissional, lar residencial, residência de autonomização e inclusão e acolhimento familiar.

Não obstante, a única entidade a trabalhar no domínio da dependência e incapacidade neste concelho é a CERCIPOM (Cooperativa de Educação, Reabilitação, Capacitação e Inclusão de Pombal, CRL), sendo que, atualmente, as suas respostas sociais de Centro de Atividades e Capacitação para a Inclusão, de Lar Residencial e de Residência de Autonomização e Inclusão apresentam a lotação esgotada, à exceção do Centro de Formação e Inclusão Socioprofissional (ao qual não se aplica a organização por capacidade *versus* ocupação).

Ainda neste domínio, para a resposta à população adulta com dependência existe uma residência sénior na freguesia da Redinha (de âmbito privado), a qual dispõe de uma unidade de média duração e reabilitação e, na freguesia de Pombal, existe uma equipa de cuidados continuados integrados do centro de saúde.

Respostas Sociais para as Pessoas Idosas

No que respeita à população idosa, o concelho de Pombal apresenta uma vasta oferta de respostas sociais, nomeadamente as estruturas residenciais para as pessoas idosas. Existem 13 respostas sociais da rede privada e 18 respostas da rede solidária. Na rede solidária, com exceção da entidade Associação Sociocultural Recreativa Educativa de Cumieira e Circunvizinhas (1 vaga livre), da Residência Sénior Senhora do Cardal - Santa Casa da Misericórdia de Pombal (4 vagas livres) e da Fundação São Barnabé – Residência S. Barnabé (29 vagas), na rede solidária, os restantes equipamentos não apresentam atualmente disponibilidade para receber novos utentes. Também na rede privada a resposta social se encontra muito preenchida (13 vagas).

Em contrapartida, no serviço de apoio domiciliário existem 197 vagas disponíveis e nos centros de dia verificam-se 90 vagas. Para todo o concelho existe apenas um centro de convívio (promovido pelo Centro Social Júlio Antunes), cuja capacidade está atualmente lotada.

Por fim, identificou-se ainda uma Universidade Sénior, dinamizada através da Associação de Pensionistas, Reformados e Aposentados de Pombal (APRAP).

Respostas Sociais para a Família e Comunidade

Neste domínio, podem encontrar-se várias respostas direcionadas a diferentes públicos-alvo. De âmbito mais geral, encontram-se o Serviço de Atendimento e Acompanhamento Social promovido pela autarquia de Pombal, as lojas sociais, o voluntariado organizado, as cantinas/refeitórios sociais, a ajuda alimentar a carenciados e o centro de apoio à vida.

A análise da disponibilidade destas respostas evidencia em termos de capacidade *versus* ocupação das cantinas/refeitórios sociais que estão lotadas, existindo apenas duas disponíveis em todo o concelho (promovidas pelo Centro Social Paroquial da Pelariga e pelo Centro Social Paroquial da Ilha – Obra Social da Sagrada Família). De igual modo se verifica uma situação semelhante na ajuda alimentar a carenciados, para a qual apenas restam 6 vagas disponíveis das 626 de capacidade total.

Respostas Sociais para Pessoas com Comportamentos Aditivos e Dependências

Para a população com comportamentos aditivos e dependências, o concelho de Pombal apenas apresenta uma resposta social de natureza pública (Centro de Respostas Integradas (CRI) – equipa de tratamento).

Respostas Sociais para Pessoas Vítimas de Violência

Orientada para a população vítima de violência doméstica, a entidade Associação de Pais e Educadores para a Infância (APEPI) é a única que apresenta respostas sociais neste domínio para todo o concelho. Disponibiliza uma casa de abrigo e um gabinete de apoio às vítimas de violência.

Respostas Sociais para Residentes Estrangeiros/Migrantes

Por fim, no âmbito das respostas sociais direcionadas à população imigrante, apenas se identifica o centro de apoio à integração de migrantes, de natureza pública, promovida pela autarquia local, em funcionamento na freguesia de Pombal.

A análise da distribuição espacial das respostas sociais no concelho de Pombal indica que todas as freguesias estão cobertas por serviços e equipamentos sociais, embora se denote alguma heterogeneidade nesta distribuição. Existe uma maior concentração de respostas e equipamentos nas freguesias de Pombal, nas Uniões das Freguesias da Guia, Ilha e Mata Mourisca e de Santiago e São Simão de Litém e Albergaria dos Doze.

A freguesia de Pombal, em particular, é a que apresenta a maior diversidade de tipologias de respostas sociais. Algumas tipologias, especificamente as menos tipificadas, localizam-se exclusivamente nesta freguesia (por exemplo as respostas direcionadas à população vítima de violência doméstica, à população com comportamentos aditivos e dependências e à população migrante).

No domínio das respostas para a Infância e Juventude, as freguesias de Abiul, Almagreira e Redinha não têm a resposta social de creche; a creche familiar existe apenas na freguesia de Pombal.

Na resposta a pessoas adultas com deficiência e incapacidade, para além da freguesia de Pombal, apenas a União de Freguesias da Guia, Ilha e Mata Mourisca dispõe de serviços direcionados a esta população.

Relativamente às respostas sociais (da rede solidária e da rede privada) para pessoas idosas, observa-se que todas as freguesias têm pelo menos um centro de dia e uma resposta social de serviço de apoio domiciliário. Contudo, existe apenas um centro de convívio, localizado na freguesia de Vermoil. À exceção da freguesia da Redinha, que não possui qualquer resposta social de estrutura residencial para pessoas idosas, todas as restantes freguesias do concelho possuem pelo menos uma resposta social desta tipologia: a freguesia de Meirinhas dispõe apenas de uma resposta (ERPI); as restantes 10 freguesias dispõem de duas respostas.

No âmbito das respostas sociais para as famílias e comunidade, destaca-se a ausência desta tipologia na freguesia de Abiul. As freguesias de Carnide, Almagreira, Pombal, Vermoil, a União de Freguesias da Guia, Ilha e Mata Mourisca e a União das Freguesias de Santiago e São Simão de Litém e Albergaria dos Doze dispõem da resposta social de loja social. A freguesia de Pelariga e a União das Freguesias da Guia, Ilha e Mata Mourisca são as únicas detentoras da resposta social de cantina/refeitório social. A resposta de ajuda alimentar a carenciados realiza-se em 8 das 13 freguesias do concelho: Pombal, Carriço, Louriçal, Meirinhas, Redinha, Vila Cã, a União das Freguesias da Guia, Ilha e Mata Mourisca e a União das Freguesias de Santiago e São Simão de Litém e Albergaria dos Doze.

Em suma, em termos de distribuição e fixação de equipamentos e respostas sociais no território, observa-se uma maior concentração das respostas sociais em meio urbano, quando comparado com o meio rural, fenómeno este que, podendo estar associado à desigual concentração populacional (maior em contexto urbano), implica alguma desigualdade na disponibilidade e possibilidade de acesso por parte de alguma população a pelo menos alguns serviços e respostas sociais.

Comissão de Coordenação e Desenvolvimento Regional do Centro. (2022). Projeções Demográficas 2030; Região Centro 77 Municípios.

Decreto Lei n.º 115/2006, de 14 junho. Diário da República – I Série – A. N.º 114 – 14 de junho de 2006.

Decreto Lei n.º 55/2020, de 12 agosto. Diário da República, 1ª Série. N.º 156 – 12 de agosto de 2020.

Despacho Normativo n.º 8/2002, de 12 fevereiro. Diário da República n.º 36/2002, Série I-B de 12 de fevereiro de 2002.

Ministério da Solidariedade e da Segurança Social. (2020). Carta Social, Rede de Serviços e Equipamentos, Relatório 2020. Gabinete de Estratégia e Planeamento. Lisboa.

Ministério da Solidariedade e da Segurança Social. (2021). Carta Social, Rede de Serviços e Equipamentos, Relatório 2021. Gabinete de Estratégia e Planeamento. Lisboa.

Portaria n.º 66/2021, de 17 março. Diário da República, 1ª Série – N.º 53 – 17 de março de 2021.

